



REGIONE DEL VENETO

giunta regionale



Allegato A al Decreto n. 112 del 31/07/2025

pag. 1/173



Valutazione ambientale 2025: Piano di Monitoraggio Ambientale aggiornato del PR FESR 2021-2027

Maggio 2025



Sommario

GLOSSARIO	3
INDICE DELLE TABELLE E DELLE FIGURE	4
EXECUTIVE SUMMARY (ITALIANO)	5
EXECUTIVE SUMMARY (ENGLISH)	7
1. INTRODUZIONE E CONTESTO VALUTATIVO	9
1.1. FOCUS, MOTIVAZIONI E SCOPO DEL MONITORAGGIO AMBIENTALE	9
1.2. SINTESI DEI CONTENUTI DEL PR FESR	10
1.3. SINTESI DELLA VAS DEL PR FESR	14
2. APPROCCIO METODOLOGICO	16
2.1. ILLUSTRAZIONE METODOLOGIA ADOTTATA PER IL PMA.....	16
2.2. METODOLOGIA PER LA MISURAZIONE DEGLI EFFETTI.....	17
2.3. RACCOLTA, ELABORAZIONE ED ARCHIVIAZIONE DATI.....	49
3. GOVERNANCE E RISORSE	51
3.1. GOVERNANCE DEL MONITORAGGIO	51
3.2. RISORSE	55
3.3. INFORMAZIONE SUGLI ESITI DELLE ATTIVITÀ DI MONITORAGGIO	55
4. PRODOTTI DA REALIZZARE NEL 2027 E NEL 2029: RAPPORTO DI MONITORAGGIO AMBIENTALE	57
5. CONCLUSIONI E SINTESI: EVENTUALI EFFETTI DEL PR	59
BIBLIOGRAFIA	60
GRUPPO DI LAVORO	60
ALLEGATO A – METADATI	61
ALLEGATO B – TABELLA 16. INDICATORI DI PROCESSO, CONTESTO E CONTRIBUTO	75



Glossario

AdG	Autorità di Gestione
ARPAV	Agenzia Regionale per la Prevenzione e Protezione Ambientale del Veneto
DNSH	Do No Significant Harm (non arrecare danno significativo)
FESR	Fondo Europeo di Sviluppo Regionale
ISPRA	Istituto Superiore per la Protezione e la Ricerca Ambientale
ISTAT	Istituto Nazionale di Statistica
PA	Pubblica Amministrazione
PMA	Piano di Monitoraggio Ambientale
PMI	Piccole e Medie Imprese
PR	Programma Regionale
SISTAR	Sistema Statistico Regionale del Veneto
SDGs	Sustainable Development Goals
SDGIs	Sustainable Development Goal Indicators
SRSvS	Strategia Regionale per lo Sviluppo Sostenibile
SNSvS	Strategia Nazionale per lo Sviluppo Sostenibile
TPL	Trasporto pubblico locale
UE	Unione Europea
VAS	Valutazione Ambientale Strategica



Indice delle tabelle e delle figure

Tabelle

Tabella 1. RSO e Azioni della Priorità 1	10
Tabella 2. RSO e Azioni della Priorità 2	11
Tabella 3. RSO e Azioni della Priorità 3	12
Tabella 4. RSO e Azioni della Priorità 4	13
Tabella 5. RSO e Azioni della Priorità 5	13
Tabella 6. Prescrizioni da ottemperare pertinenti per il PMA e relative modalità di integrazione	14
Tabella 7. Azioni del Programma che concorrono al raggiungimento di specifici Obiettivi di Sviluppo Sostenibile della SNSVS e di Macro Aree e Linee di intervento della SRSvS.....	18
Tabella 8. Indicatori di contesto, processo e contributo	30
Tabella 9. Elenco dei principali soggetti coinvolti nella governance del monitoraggio ambientale	52
Tabella 10. Attività di monitoraggio ambientale e risorse umane e strumentali previste	55
Tabella 11. Piano di Comunicazione Ambientale	56
Tabella 12. Indice Ragionato dei Rapporti di monitoraggio ambientale	57
Tabella 13. Valore realizzati degli Indicatori comuni di output a gennaio 2025	59
Tabella 14. Indicatori di contesto/contributo	61
Tabella 15. Indicatori di processo.....	72

Figure

Figura 1. Indicatori di processo, contesto e contributo	17
Figura 2. Governance del monitoraggio ambientale di VAS	51

Cofinanziato
dall'Unione europea

REGIONE DEL VENETO

Executive summary (italiano)

Lo scopo del monitoraggio ambientale di VAS è assicurare il controllo sugli impatti significativi sull'ambiente derivanti dall'attuazione del Programma Regionale Veneto FESR 2021-2027 (di seguito PR FESR) e la verifica del raggiungimento degli obiettivi di sostenibilità prefissati, così da individuare tempestivamente gli impatti negativi imprevisti e da adottare le opportune misure correttive. In tale processo, i prodotti definiti "Valutazioni ambientali" vanno dunque ad assumere la forma di "Rapporti di monitoraggio ambientale", da trasmettere all'Autorità competente con cadenza periodica (nelle annualità 2027 e 2029)¹. Le attività di monitoraggio ambientale vengono svolte ai sensi dell'art. 18 del D.Lgs. 152/2006. Gli esiti di tali attività, realizzate sulla base di quanto previsto dal PR FESR e dal Piano di Monitoraggio Ambientale (PMA), sono documentate attraverso i Rapporti di monitoraggio ambientale.

In termini di contenuti, il presente aggiornamento del PMA, che costituisce il primo prodotto valutativo relativo al monitoraggio di VAS, affronta i temi che saranno poi sviluppati nei futuri Rapporti di monitoraggio ambientale. Il PMA integra e dettaglia operativamente i contenuti definiti nel *Capitolo 7. Impostazione del sistema di monitoraggio ambientale* del Rapporto Ambientale (RA).

Il PMA proposto articola le attività di monitoraggio ambientale e i futuri Rapporti di monitoraggio ambientale in coerenza con gli obiettivi specifici del PR FESR, le tipologie di azione pertinenti e il set di indicatori di contesto, processo e contributo. Gli indicatori di contesto descrivono il contesto ambientale e la sua evoluzione. Con indicatori di processo si intendono quelli con cui misurare cosa è stato realizzato e sono strettamente connessi agli obiettivi e alle azioni del Programma. Con indicatori di contributo si intendono gli indicatori che servono a misurare l'effetto delle azioni del Programma rispetto al contesto ambientale.

Nelle indicazioni per il popolamento degli indicatori di processo sono state considerate anche informazioni e dati provenienti dalla documentazione fornita dai beneficiari in merito al rispetto del Principio Do No Significant Harm - DNSH (non arrecare danno significativo) per i 6 obiettivi ambientali definiti dal Regolamento Tassonomia e dalle verifiche climatiche, laddove previste.

Si riporta un elenco delle principali attività valutative svolte relative al presente PMA, elaborate in coerenza con *gli Indirizzi operativi sul monitoraggio ambientale di piani e programmi (art. 18 D.Lgs. 152/2006)* del Ministero dell'Ambiente e della Sicurezza Energetica (MASE)²:

- è stata effettuata la selezione di un set di indicatori "popolabili" e adeguati a garantire la misurabilità degli effetti ambientali del Programma e del suo contributo al raggiungimento degli obiettivi della Strategia Regionale, della Strategia Nazionale per lo Sviluppo Sostenibile e dell'Agenda 2030;
- sono state svolte verifiche per l'acquisizione, la raccolta e la messa a disposizione degli indicatori di monitoraggio ambientale del Programma (PR);

¹ Nel contesto del servizio di valutazione unitaria, pertanto, Rapporto di valutazione ambientale e Rapporto di monitoraggio ambientale sono sinonimi.

² Gli [Indirizzi operativi sul monitoraggio ambientale di piani e programmi \(art. 18 D.Lgs. 152/2006\)](#) sono stati pubblicati sul Portale nazionale delle valutazioni ambientali VAS-VIA-AIA a settembre 2023. La stesura degli indirizzi operativi è stata curata da 2 risorse del gruppo di lavoro.



- in relazione agli indicatori di contesto, coerentemente a quanto previsto dalla VAS, è stata presa a riferimento una baseline al 2022. Solo per alcuni indicatori, coerentemente a quanto previsto già nella Nota metodologica predisposta e consegnata alla Regione del Veneto all'avvio delle attività condotte nell'ambito di questo rapporto, è stata presa a riferimento una baseline diversa, definita e motivata caso per caso in relazione alla disponibilità dei dati;
- sono stati identificati anche dati aggiuntivi rilevanti per produrre ulteriori indicatori rispetto a quelli già previsti per il monitoraggio "on going" del PR FESR, ritenuti utili ai fini del monitoraggio ambientale; tali indicatori sono popolabili mediante l'integrazione di specifiche richieste per i beneficiari a monte e/o a valle delle procedure di selezione di bandi; inoltre la coerenza con il rispetto del principio DNSH assicura che la produzione delle informazioni per il popolamento degli indicatori non sia un onere aggiuntivo a carico dei beneficiari.
- è stato proposto un disegno di governance ben strutturata per lo svolgimento delle attività di monitoraggio ambientale, definendo i soggetti coinvolti e rispettivi ruoli, attività e relative modalità di svolgimento e tempistiche;
- sono state esplicitate le corrispondenze, ove presenti, tra gli indicatori di contesto, processo e contributo individuati per il monitoraggio VAS e gli indicatori di output e di risultato del PR FESR.



Executive summary (English)

The purpose of the SEA environmental monitoring is to ensure control over the significant environmental impacts arising from the implementation of the Veneto ERDF Regional Programme 2021–2027 (hereinafter PR ERDF) and to verify the achievement of the sustainability objectives. This allows for the timely identification of unforeseen negative impacts and the adoption of appropriate corrective measures.

In this process, the products referred to as “Environmental evaluations” take the form of “Environmental Monitoring Reports,” which must be submitted periodically to the competent authority (in the years 2027 and 2029). Environmental monitoring activities are carried out in accordance with Article 18 of Legislative Decree 152/2006. The outcomes of these activities – based on the provisions of the PR ERDF and the Environmental Monitoring Plan (EMP) – are documented through the Environmental Monitoring Reports.

In terms of content, this update to the EMP – representing the first assessment product related to SEA monitoring – addresses the themes that will later be developed in the future Environmental Monitoring Reports. The EMP operationally integrates and elaborates on the contents outlined in Chapter 7, “Framework of the Environmental Monitoring System,” of the Environmental Report (ER).

The proposed EMP structures the environmental monitoring activities and future monitoring reports in alignment with the specific objectives of the PR ERDF, the relevant types of actions, and the set of context, process, and contribution indicators.

- *Context indicators* describe the environmental setting and its evolution.
- *Process indicators* measure what has been implemented and are closely linked to the Programme’s objectives and actions.
- *Contribution indicators* measure the effects of the Programme’s actions on the environmental context.

In the guidance for populating process indicators, information and data provided by beneficiaries regarding compliance with the Do No Significant Harm (DNSH) principle – applied to the six environmental objectives defined by the Taxonomy Regulation and related climate checks, where applicable – have also been considered.

Below is a list of the main evaluation activities carried out in relation to this EMP, developed in accordance with the Operational Guidelines on Environmental Monitoring of Plans and Programmes (Article 18 of Legislative Decree 152/2006) issued by the Ministry of the Environment and Energy Security (MASE):

- A selection was made of a set of “populatable” indicators suitable for ensuring the measurability of the Programme’s environmental effects and its contribution to achieving the objectives of the Regional Strategy, the National Strategy for Sustainable Development, and the 2030 Agenda;
- Checks were carried out to acquire, collect, and provide environmental monitoring indicators for the Programme (PR);



- For context indicators, in accordance with SEA provisions, the 2022 baseline was taken as a reference. Only for some indicators, in line with what was already provided in the Methodological Note delivered to the Veneto Region at the start of the activities under this report, a different baseline was used – defined and justified on a case-by-case basis depending on data availability;
- Additional relevant data were identified to generate further indicators beyond those already planned for the ongoing monitoring of the PR ERDF. These are considered useful for environmental monitoring and can be populated through the integration of specific requests to beneficiaries before and/or after the selection procedures of calls for proposals. Additionally, compliance with the DNSH principle ensures that producing information to populate the indicators does not place an additional burden on beneficiaries;
- A well-structured governance framework was proposed for carrying out environmental monitoring activities, defining the actors involved, their respective roles, tasks, implementation methods, and timelines;
- Where applicable, the correspondences between the context, process, and contribution indicators identified for SEA monitoring and the output and result indicators of the PR ERDF were made explicit.



1. Introduzione e contesto valutativo

1.1. Focus, motivazioni e scopo del monitoraggio ambientale

Con l'introduzione delle Strategie di Sviluppo Sostenibile come riferimento per la sostenibilità dei Piani e Programmi sottoposti a VAS, i Programmi FESR del ciclo della Politica di Coesione 2021-2027 si trovano per la prima volta a dover affrontare la sfida della stima e della valutazione delle modalità con cui sono stati concretamente attuati gli obiettivi dell'Agenda 2030. Per quanto nuova, questa sfida non dovrebbe essere ardua, in quanto la Politica di Coesione è già in linea con tali obiettivi e gli indicatori comuni del FESR costituiscono una fondamentale base di rilevazione degli effetti socioeconomici e ambientali del Programma e del suo contributo ai pertinenti Obiettivi di Sviluppo Sostenibile. Inoltre, alcuni elementi di conoscenza fondamentali per gli aspetti strettamente ambientali dovrebbero essere forniti dall'introduzione del DNSH, che fornisce all'Autorità di Gestione una fonte di dati potenzialmente estesa a tutto il Programma, almeno per i 6 Obiettivi ambientali definiti dall'Art 17 del regolamento Tassonomia, mai avuta sino ad oggi.

Questi punti di forza lasciano bene sperare che il monitoraggio di VAS, svolto sulla base di un Piano di Monitoraggio Ambientale aderente a queste sfide, si integri a pieno con il monitoraggio dell'avanzamento fisico, procedurale e finanziario del Programma.

Il Piano di Monitoraggio Ambientale del PR FESR, che costituisce il primo dei tre prodotti collegati al monitoraggio ambientale di VAS, è stato concepito con tale scopo, rispondendo al dettato normativo di riferimento.

L'art.18 comma 1 del D.Lgs. 152/2006 specifica le finalità del monitoraggio ponendo l'attenzione su 3 aspetti:

- controllo degli impatti ambientali significativi derivanti dall'attuazione del Programma;
- verifica del raggiungimento degli obiettivi di sostenibilità;
- individuazione di eventuali misure correttive.

Il monitoraggio, quindi, verifica:

- **l'assenza di effetti negativi**, sia in relazione alle eventuali criticità già evidenziate nel rapporto ambientale sia in relazione all'insorgere di fenomeni imprevisti dovuti a cause endogene o esogene. Qualora si presentino effetti negativi, l'attività di monitoraggio individua le necessarie **misure correttive** che agiscano sull'impatto negativo prodotto;
- **il manifestarsi degli effetti positivi** del Programma ipotizzati *ex ante* nel Rapporto Ambientale, fornendo informazioni su quanto le diverse azioni che lo attuano contribuiscano effettivamente al raggiungimento degli obiettivi di sviluppo sostenibile considerati coerenti.



1.2. Sintesi dei contenuti del PR FESR

Il PR FESR 2021-2027 della Regione del Veneto, approvato dalla Commissione il 16/11/2022, si articola in **cinque Priorità**, a loro volta articolate in Obiettivi Specifici (RSO) e Azioni. A queste si aggiunge la **Priorità Assistenza Tecnica**. Il Programma dispone complessivamente di 1.031.288.510,00 euro, di cui 412.515.404,00 (40%) di contributo dell'Unione.

La **Priorità 1. Un'Europa più competitiva e intelligente attraverso la promozione di una trasformazione economica innovativa e intelligente e della connettività regionale alle TIC**, con un budget di 537.000.000,00 euro, mira al rafforzamento delle capacità di ricerca e innovazione e l'introduzione di tecnologie avanzate. Gli interventi prevedono il sostegno alla collaborazione tra imprese e organismi di ricerca, lo sviluppo di infrastrutture di ricerca e il potenziamento della digitalizzazione per cittadini e imprese. Questi sforzi puntano a migliorare la competitività delle PMI, a creare posti di lavoro e a sviluppare nuove competenze. Potenziali effetti ambientali positivi sono attesi dalla promozione dell'economia circolare e dalla riduzione delle emissioni di carbonio attraverso l'innovazione tecnologica e l'introduzione di innovazioni di processo industriale orientate alla sostenibilità.

Tabella 1. RSO e Azioni della Priorità 1

Azioni correlate	Finanziamento totale (€)
RSO1.1 Sviluppare e rafforzare le capacità di ricerca e di innovazione e l'introduzione di tecnologie avanzate	190.000.000
1.1.1. Rafforzare la ricerca e l'innovazione (in collaborazione) tra imprese e organismi di ricerca	85.000.000
1.1.2. Sostenere gli investimenti nelle infrastrutture di ricerca, nei centri innovazione e trasferimento tecnologico per la fornitura di servizi avanzati alle imprese	30.000.000
1.1.3. Sostegno agli investimenti e alle attività di ricerca e di innovazione delle PMI	50.000.000
1.1.4. Sostegno alle proposte progettuali di ricerca e innovazione di eccellenza	15.000.000
1.1.5. Sostegno alla gestione e al funzionamento delle Reti Innovative Regionali. L	10.000.000
RSO1.2 Permettere ai cittadini, alle imprese, alle organizzazioni di ricerca e alle autorità pubbliche di cogliere i vantaggi della digitalizzazione	56.000.000
1.2.1. Veneto Data Platform	12.000.000
1.2.2. Pubblica amministrazione digitale	24.000.000
1.2.3. Spazi di Open Innovation	10.000.000
1.2.4. Organizzazione dell'offerta turistica sul digitale attraverso l'utilizzo del DMS regionale e azioni pilota per Ecosistema Digitale Veneto	5.000.000
1.2.5. Iniziative di digitalizzazione per il settore culturale condotte da soggetti privati.	5.000.000
RSO1.3 Rafforzare la crescita sostenibile e la competitività delle PMI e la creazione di posti di lavoro nelle PMI, anche grazie agli investimenti produttivi	281.000.000
1.3.1. Sostegno al riposizionamento competitivo delle PMI mediante la promozione di processi di Transizione 4.0 e modelli di sviluppo sostenibile	50.000.000
1.3.2. Attrazione degli investimenti e sostegno alla competitività, all'integrazione e alla trasformazione 4.0 per la creazione, innovazione e consolidamento delle filiere produttive e distrettuali	40.000.000
1.3.3. Accesso al credito delle PMI	20.000.000
1.3.4. Interventi specifici per la ZLS Porto di Venezia-Rodigino	14.000.000



Azioni correlate	Finanziamento totale (€)
1.3.5. Supporto all'autoimprenditorialità e alla nascita di nuove imprese	14.000.000
1.3.6. Sostegno ai programmi di internazionalizzazione delle PMI	14.000.000
1.3.7. Sostegno alla competitività del sistema commerciale e valorizzazione dei distretti del commercio	23.000.000
1.3.8. Rigenerazione e innovazione delle imprese finalizzati a sostenere la valorizzazione turistica del territorio	37.000.000
1.3.9. Creazione, sviluppo e consolidamento di club di prodotto nella forma di reti di imprese per favorirne il riposizionamento competitivo	6.000.000
1.3.10. Promozione turistica e culturale sui mercati nazionali ed internazionali	31.000.000
1.3.11. Interventi a sostegno delle imprese culturali, creative e dell'audiovisivo	32.000.000
RSO1.4 Sviluppare le competenze per la specializzazione intelligente, la transizione industriale e l'imprenditorialità	10.000.000
1.4.1. Supporto allo sviluppo delle competenze per la specializzazione intelligente e la transizione industriale	10.000.000

La **Priorità 2. Un'Europa resiliente, più verde e a basse emissioni di carbonio ma in transizione verso un'economia a zero emissioni nette di carbonio**, con un budget di 302.943.415,00 euro, promuove l'efficienza energetica, l'uso di energie rinnovabili, e l'adattamento ai cambiamenti climatici. Gli interventi finalizzati alla mitigazione dei cambiamenti climatici riguardano l'efficientamento energetico degli edifici pubblici e delle imprese, il sostegno alle comunità energetiche, lo sviluppo di infrastrutture di teleriscaldamento e la produzione di idrogeno verde, con effetti attesi non secondari sul miglioramento della qualità dell'aria. Gli interventi per l'incremento della resilienza territoriale riguardano la messa in sicurezza del territorio dagli impatti del sisma e dei cambiamenti climatici sia mediante opere infrastrutturali green e grey sia mediante il potenziamento delle strutture di protezione civile.

Tabella 2. RSO e Azioni della Priorità 2

Azioni correlate	Finanziamento totale (€)
RSO2.1 Promuovere l'efficienza energetica e ridurre le emissioni di gas a effetto serra	79.000.000
2.1.1. Efficienza energetica edifici pubblici (non residenziale)	48.000.000
2.1.2. Efficientamento energetico imprese	31.000.000
RSO2.2 Promuovere le energie rinnovabili in conformità della direttiva (UE) 2018/2001 sull'energia da fonti rinnovabili, compresi i criteri di sostenibilità ivi stabiliti	50.000.000
2.2.1. Comunità Energetiche (soggetti pubblici, aree abitative, aree portuali)	10.000.000
2.2.2. Realizzazione, efficientamento sostenibile, recupero e ampliamento reti di teleriscaldamento/teleraffrescamento	15.000.000
2.2.3. Produzione di idrogeno verde da fonte rinnovabile	25.000.000
RSO2.4 Promuovere l'adattamento ai cambiamenti climatici, la prevenzione dei rischi di catastrofe e la resilienza, prendendo in considerazione approcci ecosistemici	105.000.000
2.4.1. Prevenzione del rischio da catastrofi e aumento della resilienza – potenziamento delle strutture di comando e controllo (rete delle sale operative territoriale) e logistiche per la prevenzione e la gestione delle catastrofi	15.000.000



Azioni correlate	Finanziamento totale (€)
2.4.2. Messa a norma sismica del patrimonio edilizio pubblico	25.000.000
2.4.3. Interventi strutturali e strategici sui fiumi della rete idrografica principale, anche con realizzazione di opere di laminazione delle piene	65.000.000
RSO2.6 Promuovere la transizione verso un'economia circolare ed efficiente sotto il profilo delle risorse	36.428.415
2.6.1. Riutilizzo efficiente delle risorse attraverso l'economia circolare e sostegno ai processi di produzione ed efficientamento nelle PMI	14.428.415
2.6.2. Riutilizzo efficiente delle risorse attraverso l'economia circolare, sensibilizzazione della popolazione su modelli di consumo sostenibile, valorizzazione dei beni riutilizzabili	22.000.000
RSO2.7 Rafforzare la protezione e la preservazione della natura, la biodiversità e le infrastrutture verdi, anche nelle aree urbane, e ridurre tutte le forme di inquinamento	32.515.000
2.7.1. Infrastrutture verdi in Area urbana	32.515.000

Priorità 3. Un'Europa più connessa attraverso la mobilità urbana sostenibile, con un budget di 58.250.000,00 euro, promuove la connettività urbana attraverso la realizzazione di percorsi ciclabili, l'acquisto di mezzi di trasporto pubblico a zero emissioni, e l'implementazione di sistemi di infomobilità e bigliettazione elettronica integrata, con effetti attesi sulla riduzione delle emissioni di carbonio e degli inquinanti atmosferici e sul miglioramento degli stili di vita.

Tabella 3. RSO e Azioni della Priorità 3

Azioni correlate	Finanziamento totale (€)
RSO2.8 Promuovere la mobilità urbana multimodale sostenibile quale parte della transizione verso un'economia a zero emissioni nette di carbonio	58.250.000
2.8.1. Interventi di realizzazione o riqualificazione di percorsi ciclabili, in particolare nei collegamenti con le ciclovie nelle Aree urbane.	18.000.000
2.8.2. TPL - Interventi per la realizzazione di punti di ricarica elettrica.	4.950.000
2.8.3. TPL - Materiale rotabile pulito.	18.800.000
2.8.4. TPL - Sistemi di trasporto intelligenti: bigliettazione unica e infomobilità.	16.500.000

Priorità 4. Un'Europa più sociale e inclusiva attraverso l'attuazione del pilastro europeo dei diritti sociali, con un budget di 64.000.000,00 euro, favorisce il miglioramento dell'accesso a servizi di istruzione e formazione di qualità e dell'inclusione socioeconomica delle comunità emarginate. Tra le azioni previste vi sono lo sviluppo di infrastrutture scolastiche e la riqualificazione di alloggi sociali, i cui impatti attesi, non secondari, sono il miglioramento delle performance energetiche e ambientali degli immobili oggetto di intervento, e iniziative culturali nelle aree UNESCO.



Tabella 4. RSO e Azioni della Priorità 4

RSO4.2 Migliorare la parità di accesso a servizi di qualità e inclusivi nel campo dell'istruzione, della formazione e dell'apprendimento permanente mediante lo sviluppo di infrastrutture accessibili, anche promuovendo la resilienza dell'istruzione e della formazione online e a distanza	19.000.000
4.2.1. Infrastrutture per istruzione e formazione	19.000.000
RSO4.3 Promuovere l'inclusione socioeconomica delle comunità emarginate, delle famiglie a basso reddito e dei gruppi svantaggiati, incluse le persone con bisogni speciali, mediante azioni integrate riguardanti alloggi e servizi sociali	40.000.000
4.3.1. Inclusione abitativa tramite recupero di edifici pubblici esistenti per co-housing, residenzialità leggera e recupero edilizio di alloggi sfitti di edilizia residenziale pubblica (recupero edilizio e l'efficientamento energetico di alloggi sfitti di edilizia residenziale pubblica)	9.000.000
4.3.2. Inclusione abitativa tramite recupero di edifici pubblici esistenti per co-housing, residenzialità leggera e recupero edilizio di alloggi sfitti di edilizia residenziale pubblica (cohousing)	28.000.000
4.3.3. Inclusione abitativa tramite recupero di edifici pubblici esistenti per co-housing, residenzialità leggera e recupero edilizio di alloggi sfitti di edilizia residenziale pubblica (residenzialità leggera)	3.000.000
RSO4.6 Rafforzare il ruolo della cultura e del turismo sostenibile nello sviluppo economico, nell'inclusione sociale e nell'innovazione sociale	5.000.000
4.6.1. Interventi a favore dei Siti UNESCO	5.000.000

Priorità 5. Un'Europa più vicina ai cittadini attraverso la promozione dello sviluppo sostenibile e integrato in tutti i tipi di territorio e delle iniziative locali, con un budget di 33.000.000,00 euro, promuovere la rigenerazione delle aree urbana e interne mediante la valorizzazione del patrimonio culturale e la promozione del turismo sostenibile mediante un mix di azioni che spaziano dal recupero di spazi pubblici e edifici storici, all'implementazione di infrastrutture verdi e alla creazione di marchi d'area per il turismo.

Tabella 5. RSO e Azioni della Priorità 5

Azioni correlate	Finanziamento totale (€)
RSO5.1 Promuovere lo sviluppo sociale, economico e ambientale integrato e inclusivo, la cultura, il patrimonio naturale, il turismo sostenibile e la sicurezza nelle aree urbane	25.000.000
5.1.1. Interventi di Rigenerazione e Riqualficazione Urbana	25.000.000
5.1.2. Recupero, promozione e valorizzazione delle aree urbane attraverso interventi ad alto impatto culturale	
RSO5.2 Promuovere lo sviluppo sociale, economico e ambientale integrato e inclusivo a livello locale, la cultura, il patrimonio naturale, il turismo sostenibile e la sicurezza nelle aree diverse da quelle urbane	8.000.000
5.2.1. Sviluppo di strategie per la costituzione di strumenti di governance per destinazioni turistiche emergenti	2.000.000
5.2.2. Azioni di recupero, promozione e valorizzazione delle aree interne attraverso interventi ad alto impatto culturale	6.000.000



Priorità Assistenza Tecnica, con un budget di 36.095.095,00 euro, fornisce supporto per la gestione, attuazione e monitoraggio del programma attraverso il rafforzamento delle capacità amministrative e la semplificazione dei processi. Indirettamente, il supporto specialistico, l'assunzione di personale qualificato, la comunicazione delle opportunità del programma e la valutazione indipendente dei risultati possono favorire la capacitazione amministrativa in campo ambientale e la conoscenza del potenziale ambientale dell'azione regionale, anche favorendo la realizzazione di valutazioni e studi dedicati.

1.3. Sintesi della VAS del PR FESR

La Valutazione Ambientale del PR FESR è connessa agli obblighi di monitoraggio ambientale che devono essere svolti a valle dell'approvazione del Programma e sulla base del Piano di Monitoraggio Ambientale³ di VAS (Valutazione Ambientale Strategica), ai sensi dell'art.18 del D.Lgs. 152/2006. La VAS è una procedura obbligatoria per il PR FESR. In base all'art 10, comma 3, del D.Lgs. 152/2006, la procedura di VAS è stata integrata con la procedura di Valutazione di incidenza (art.5 del DPR 357/1997 e DGRV n.1400/2017). Al Programma, è stato inoltre applicato il principio "Do No Significant Harm" (DNSH). In data 30 maggio 2022, la Commissione Regionale VAS ha espresso parere motivato positivo con prescrizioni sulla proposta di Rapporto Ambientale del PR FESR⁴. Il parere contiene solo le prescrizioni ritenute pertinenti per il monitoraggio ambientale, che si riportano nella Tabella 6. con il numero progressivo indicato nel parere.

Tabella 6. Prescrizioni da ottemperare pertinenti per il PMA e relative modalità di integrazione

Prescrizioni da ottemperare pertinenti per il PMA	Modalità di integrazione nel PMA
3. In fase di definizione dei bandi e della metodologia e dei criteri usati per la selezione dei progetti devono essere considerate le raccomandazioni previste nel Rapporto Ambientale relative alle misure previste dal Programma per compensare gli effetti negativi sull'ambiente. Al fine di garantire un'attuazione sostenibile del Programma dal punto di vista ambientale dovranno essere formulate le linee di indirizzo, dei criteri di selezione, delle premialità ambientali per progetti che prevedano azioni per la sostenibilità o "criteri escludenti" in caso di vincoli o criticità ambientali.	L'AdG a valle dell'adozione del presente PMA, che si occuperà sistematicamente del monitoraggio ambientale del Programma, terrà conto di questa prescrizione, provvedendo a suggerire specifici criteri di selezione e premialità ambientali e/o indicazioni per il loro miglioramento coerenti con le raccomandazioni previste nel Rapporto Ambientale e con eventuali elementi che emergeranno nei rapporti di monitoraggio ambientale.
4. Deve essere predisposto, a cura dell'Autorità di Gestione un apposito Piano di monitoraggio ambientale, prima dell'avvio del 1° bando di gara in accordo con le Autorità Ambientali del programma. Il Piano di monitoraggio ambientale dovrà tenere conto delle	In coerenza con quanto espresso nel Parere motivato di VAS citato, il primo prodotto in tema ambientale del servizio di valutazione unitaria (il presente documento) è finalizzato ad aggiornare il Piano di Monitoraggio Ambientale regionale e, in particolare, a declinare gli

³ Il Piano di Monitoraggio Ambientale (PMA) risponde ai contenuti previsti nell'allegato VI lettera i) alla Parte seconda del D.Lgs.152/2006 "descrizione delle misure previste in merito al monitoraggio e controllo degli impatti ambientali significativi derivanti dall'attuazione del [piano] o del programma proposto definendo, in particolare, le modalità di raccolta dei dati e di elaborazione degli indicatori necessari alla valutazione degli impatti, la periodicità della produzione di un rapporto illustrante i risultati della valutazione degli impatti e le misure correttive da adottare". Il PMA è parte integrante del Rapporto ambientale e può essere aggiornato su richiesta dell'Autorità competente o a seguito delle attività di monitoraggio che ne richiedono una revisione (a causa, ad esempio, di indicatori non popolabili o poco efficaci per il monitoraggio degli effetti del programma).

⁴ [Parere motivato VAS n.123 del 30 maggio 2022 della Commissione VAS della Regione del Veneto.](#)



<p>raccomandazioni per la definizione degli indicatori di monitoraggio ambientale e dovrà aggiornare gli indicatori di contesto relativi allo stato dell'elemento da monitorare. Inoltre, il Piano di monitoraggio ambientale dovrà prevedere le responsabilità e lo schema di coordinamento dei referenti, il crono programma del reporting ed il set finale degli indicatori scelti secondo quanto previsto dall'art. 18 del Testo Unico Ambiente come recentemente aggiornato.</p>	<p>indicatori di contesto, processo e contributo, il modello di governance, la struttura e i contenuti dei rapporti di monitoraggio ambientale, le modalità di informazione sugli esiti del monitoraggio.</p>
<p>5. qualora nel corso dell'attuazione del Programma siano apportate modifiche alla strategia o alle azioni previste, si dovrà procedere, secondo quanto previsto dalla parte II del D.Lgs. 152/2006 ss.mm.ii., alla verifica di assoggettabilità a VAS.</p>	<p>Le attività di monitoraggio ambientale supporteranno l'Autorità di Gestione nell'eventuale verifica di assoggettabilità a VAS da effettuare in caso di modifiche del Programma, fornendo una conoscenza costante degli effetti conseguiti e del contesto ambientale in cui il Programma agisce.</p>
<p>8. Per un'efficace governance ambientale del Programma nella fase di valutazione delle proposte progettuali deve essere garantita idonea valutazione degli aspetti ambientali, anche in relazione al soddisfacimento dei requisiti e dei criteri attraverso la presenza di personale qualificato.</p>	<p>Nel PMA sono fornite indicazioni sulle figure da coinvolgere per assicurare una gestione efficace del processo. Tali indicazioni sono raccolte in un paragrafo dedicato del PMA (3.1. Governance del monitoraggio).</p>
<p>9. Deve essere recepito quanto espressamente indicato nell'istruttoria tecnica numero 10 per la valutazione di incidenza ambientale.</p>	<p>Il monitoraggio di VAS è stato integrato mediante l'inserimento di un indicatore specifico, con il monitoraggio dell'Obiettivo 6 del DNSH, in modo da poter avere un quadro complessivo, al livello di programma dello svolgimento delle valutazioni di incidenza ambientale, laddove previste.</p>
<p>10. Nella fase di valutazione delle proposte progettuali deve essere garantita idonea valutazione degli aspetti ambientali, nonché verificata e garantita la coerenza sia interna che esterna in relazione alla pianificazione di livello sovraordinato pertinente.</p>	<p>Nei criteri di selezione di bandi/avvisi la Regione del Veneto provvederà a richiedere un'attestazione relativa alla coerenza degli interventi finanziati con la pianificazione di livello sovraordinato pertinente, ivi incluso il Piano Territoriale Regionale di Coordinamento (P.T.R.C.) del Veneto.</p>
<p>11. I progetti selezionati nei bandi devono essere necessariamente raccordati con lo stato attuale della pianificazione paesaggistica della Regione, coordinando la pianificazione con gli obiettivi programmatici con i contenuti del nuovo Piano Territoriale Regionale di Coordinamento (P.T.R.C.) del Veneto, approvato con D.G.R. n. 107 in data 17-07-2020, comprensivo dell'Atlante Ricognitivo degli Ambiti di Paesaggio nonché con la pianificazione di settore vigente.</p>	



2. Approccio metodologico

2.1. Illustrazione metodologia adottata per il PMA

La metodologia adottata per l'aggiornamento del Piano di Monitoraggio Ambientale, fa riferimento alle più recenti indicazioni del MASE⁵ che individuano nelle strategie di sviluppo sostenibile il quadro di riferimento per le valutazioni ambientali⁶ e lo strumento chiave per impostare le attività di monitoraggio. In particolare, la definizione del Piano di monitoraggio ambientale del Programma prevede lo svolgimento di due fasi:

- FASE 1** identifica le Azioni del Programma sottoposto a VAS che concorrono al raggiungimento di specifici Obiettivi di Sviluppo Sostenibile delle Strategie Nazionale e Regionale⁷;
- FASE 2** si focalizza sul sistema di monitoraggio VAS, definendo gli indicatori di contesto, processo e contributo.

Figura 1. Fasi per l'aggiornamento del sistema di misurazione del PMA del PR FESR



Fonte: Nostra rielaborazione su base MASE, *Indirizzi operativi per il monitoraggio ambientale di piani e programmi (art.18 del D.Lgs. 152/2006)*, settembre 2023

Per la **FASE 1** sono stati presi a riferimento gli obiettivi della Strategia Nazionale per lo Sviluppo Sostenibile (aggiornamento 2022), le Macro Aree e le Linee di Intervento della Strategia Regionale per lo Sviluppo Sostenibile del Veneto approvata con D.C.R. n.80 del 20 luglio 2020. Per le Azioni del Programma si è fatto riferimento alla versione approvata il 16 novembre 2022 con decisione di esecuzione C(2022) 8415 come modificata il 10 luglio 2024 con Decisione di esecuzione C(2024) 4983.

Per la **FASE 2**, la selezione degli indicatori è avvenuta utilizzando la seguente classificazione ormai consolidata nella VAS (Figura 2):

- **Indicatori di Contesto** per descrivere il contesto ambientale e la sua evoluzione. Sono selezionati in relazione al loro stretto legame con l'obiettivo di sostenibilità che si intende perseguire, nel caso specifico;
- **Indicatori di Processo** per misurare le Azioni del Programma (misurano cosa è stato realizzato e sono strettamente connessi agli obiettivi e alle azioni del Programma);
- **Indicatori di Contributo** per misurare l'effetto delle Azioni del Programma rispetto al contesto ambientale.

⁵ MASE, *Indirizzi operativi per il monitoraggio ambientale di piani e programmi (art.18 del D.Lgs. 152/2006)*, settembre 2023 (<https://va.mite.gov.it/it-IT/DatiEStrumenti/StudiEIndaginiDiSettore>)

⁶ art. 34, comma 5, del D.Lgs. 152/2006

⁷ La Strategia Regionale per lo sviluppo sostenibile del Veneto è articolata in Macro aree e Linee di intervento.



Figura 1. Indicatori di processo, contesto e contributo



Fonte: Nostra rielaborazione su base MASE, Indirizzi operativi per il monitoraggio ambientale di piani e programmi (art.18 del D.Lgs. 152/2006), settembre 2023

Come indicatori di contesto si è scelto di utilizzare, ove disponibili e pertinenti, gli indicatori di monitoraggio della SNSVS e della SRSVS e gli indicatori ISTAT – Rapporto SDGs 2023.

Come indicatori di processo, ove possibile, si è scelto di utilizzare gli indicatori di output del Programma contenuti nell'Allegato 1 del Documento Metodologico indicatori 2021-2027 – Regione del Veneto⁸ che, a loro volta, seguono le indicazioni delle fiches degli indicatori FESR dell'Annex 1 – ERDF/CF and JTF Common Indicator Methodological Descriptions dello Staff Working Document (SWD)⁹.

Per indicatori di contributo si è scelto di utilizzare sia la variazione dell'indicatore di contesto dovuta all'azione del Programma (l'indicatore di contributo solitamente assume la stessa nomenclatura dell'indicatore di contesto preceduta dal termine "variazione", andando a sottintendere che tale variazione è misurata rispetto al valore della baseline individuata per l'indicatore di contesto), sia l'indicatore di risultato del PR FESR, ove disponibile e pertinente.

Questo approccio consente di sfruttare al meglio la batteria di indicatori comuni di output e di risultato già selezionati per il monitoraggio dell'avanzamento fisico del Programma e di non appesantire eccessivamente il sistema di monitoraggio e rilevazione, nella consapevolezza degli oneri collegati alla manutenzione costante di ogni indicatore e nel rispetto del principio di non duplicazione dell'informazione.

2.2. Metodologia per la misurazione degli effetti

La FASE 1 è stata svolta attraverso la compilazione di una matrice di correlazione tra gli Obiettivi della SNSvS, le Macroaree e Linee di intervento della SRSvS e gli Obiettivi e le Azioni del Programma.

⁸ <https://sharing.regione.veneto.it/index.php/s/cl69dbCrc2JN5NS/download>

⁹ European Commission, Commission Staff Working Document SWD(2025) 61 final, Performance, monitoring and evaluation of the European Regional Development Fund, the Cohesion Fund and the Just Transition Fund in 2021-2027, Brussels, 27/02/2025



Tale FASE 1 è fondamentale per selezionare solo gli obiettivi di sviluppo sostenibile realmente interessati dalle Azioni del Programma.

In Tabella 7 sono evidenziati in azzurro gli esiti della FASE 1. Per completezza nella Tabella, oltre a quanto sopra specificato, sono indicati i pertinenti Goal dell'Agenda 2030, le Aree e le Scelte Strategiche della SNSVS¹⁰.

Tabella 7. Azioni del Programma che concorrono al raggiungimento di specifici Obiettivi di Sviluppo Sostenibile della SNSVS e di Macro Aree e Linee di intervento della SRSvS

AREA SNSVS	GOAL AGENDA 2030	SCELTE STRATEGICHE SNSVS	OBIETTIVO STRATEGICO NAZIONALE SNSVS	MACRO AREA (M) LINEA DI INTERVENTO (L) SRSVS	AZIONE PR FESR
PERSONE	 	I. CONTRASTARE LA POVERTÀ E L'ESCLUSIONE SOCIALE ELIMINANDO I DIVARI TERRITORIALI	I.1. Ridurre l'intensità della povertà ed i divari economici e sociali		
			I.2 Combattere la deprivazione materiale e alimentare		
			I.3 Ridurre il disagio abitativo ¹¹	<i>M3: Per un benessere di comunità e persone</i> <i>L8. Migliorare i servizi pubblici e le infrastrutture (edilizia, scuole, ecc.)</i>	4.3.1-2-3 Inclusion e abitativa tramite recupero di edifici pubblici esistenti per co-housing, residenzialità leggera e recupero edilizio di alloggi sfitti di edilizia residenziale pubblica 4.2.1 Infrastrutture per istruzione e formazione
	 	II. GARANTIRE LE CONDIZIONI PER LO SVILUPPO DEL POTENZIALE UMANO	II.1 Aumentare l'occupazione per le fasce in condizione di marginalità sociale		
			II.2 Assicurare la piena funzionalità del sistema di protezione sociale e previdenziale		
			II.3 Ridurre il tasso di abbandono scolastico e migliorare il sistema dell'istruzione		
	 	III. PROMUOVERE LA SALUTE E IL BENESSERE	III.1 Diminuire l'esposizione della popolazione ai fattori di rischio ambientale e antropico	<i>M1: Per un sistema resiliente</i> <i>L2: Rafforzare la gestione delle emergenze potenziando la protezione civile</i> <i>L6: Aumentare la sicurezza e la resilienza del territorio e</i>	2.4.1 Prevenzione del rischio da catastrofi ed aumento della resilienza: potenziamento delle strutture di comando e controllo (rete delle sale operative territoriale) e logistiche per la prevenzione

¹⁰ Nella colonna contenente le Azioni del Programma è riportato anche il numero dell'azione che contiene anche il numero dell'obiettivo specifico RSO di riferimento.

¹¹ Per tale obiettivo di sviluppo sostenibile nel sistema di monitoraggio ambientale proposto nel Rapporto ambientale (cap.7) era stata individuata l'azione del Programma 1.2.3 – Digitalizzazione della pubblica amministrazione. Nel presente aggiornamento si è preferito associare tale Azione all'obiettivo della SNSVS *II.2 Attuare l'agenda digitale e potenziare la diffusione delle reti intelligenti*, alla Macro Area 4 della SRSVS: *Per un territorio attrattivo* e alla relativa Linea di intervento 7: *Potenziare connessioni eque e diffuse per cittadini ed imprese*.



AREA SNSVS	GOAL AGENDA 2030	SCELTE STRATEGICHE SNSVS	OBIETTIVO STRATEGICO NAZIONALE SNSVS	MACRO AREA (M) LINEA DI INTERVENTO (L) SRSVS	AZIONE PR FESR
				delle infrastrutture	e la gestione delle catastrofi 2.4.2 Messa a norma sismica del patrimonio edilizio pubblico 2.4.3 Interventi strutturali e strategici sui fiumi della rete idrografica principale anche con realizzazione di opere di laminazione delle piene
			III.2 Diffondere stili di vita sani e rafforzare i sistemi di prevenzione		
			III.3 Garantire l'accesso a servizi sanitari e di cura efficaci, contrastando i divari territoriali		
			III.4 Promuovere il benessere e la salute mentale e combattere le dipendenze		
PIANETA	15 VITA SULLA TERRA 14 VITA SOTT'ACQUA	I. ARRESTARE LA PERDITA DI BIODIVERSITÀ	I.1 Salvaguardare e migliorare lo stato di conservazione di specie e habitat di interesse comunitario ¹²		
			I.2 Arrestare la diffusione delle specie esotiche invasive		
			I.3 Aumentare la superficie protetta terrestre e marina e assicurare l'efficacia della gestione		
			I.4 Proteggere e ripristinare le risorse genetiche di interesse agrario, gli agroecosistemi e le foreste		
			I.5 Integrare il valore del capitale naturale (degli ecosistemi e della biodiversità) nei piani, nelle politiche e nei sistemi di contabilità		

¹² Per tale obiettivo di sviluppo sostenibile nel sistema di monitoraggio ambientale proposto nel Rapporto ambientale (cap.7) era stata individuata l'azione del Programma 2.7.1 - Infrastrutture verdi in Area urbana. Nel presente aggiornamento si è preferito associare tale Azione all'obiettivo della SNSVS III.3 Garantire il ripristino e la deframmentazione degli ecosistemi e favorire le connessioni ecologiche urbano-rurali, alla Macro Area 4 della SRSVS: Per un territorio attrattivo e alla relativa Linea di intervento 5: Ridurre il consumo di suolo, aumentare le aree verdi nei tessuti urbani e periurbani, tutelare e valorizzare il sistema delle aree naturali protette e la biodiversità.



AREA SNSVS	GOAL AGENDA 2030	SCELTE STRATEGICHE SNSVS	OBIETTIVO STRATEGICO NAZIONALE SNSVS	MACRO AREA (M) LINEA DI INTERVENTO (L) SRSVS	AZIONE PR FESR			
		II. GARANTIRE UNA GESTIONE SOSTENIBILE DELLE RISORSE NATURALI	II.1 Mantenere la vitalità dei mari e prevenire gli impatti sull'ambiente marino e costiero					
			II.2 Raggiungere la neutralità del consumo netto di suolo e combatterne il degrado e la desertificazione ¹³	<i>M4: Per un territorio attrattivo</i> <i>L5. Ridurre il consumo di suolo, aumentare le aree verdi nei tessuti urbani e periurbani, tutelare e valorizzare il sistema delle aree naturali protette e la biodiversità</i>	2.7.1 Infrastrutture verdi in Area urbana 4.3.1-2-3 Inclusione abitativa tramite recupero di edifici pubblici esistenti per co-housing, residenzialità leggera e recupero edilizio di alloggi sfitti di edilizia residenziale pubblica 5.1 Recupero, promozione e valorizzazione delle aree urbane attraverso interventi ad alto impatto culturale			
						III.1 Promuovere il presidio e la manutenzione del territorio e rafforzare le capacità di resilienza di comunità e territori anche in riferimento agli impatti dei cambiamenti climatici		
		III.2 Rigenerare le città e garantire l'accessibilità		<i>M4: Per un territorio attrattivo</i> <i>L3: Valorizzare il patrimonio e l'economia della laguna e dei litorali</i> <i>L6. Efficientare le reti, le infrastrutture e la mobilità</i>	2.8.1 Interventi di realizzazione o riqualificazione di percorsi ciclabili, in particolare nei collegamenti con le ciclovie nelle Aree urbane 4.3.1-2-3 Inclusione abitativa			

¹³ Per tale obiettivo di sviluppo sostenibile nel sistema di monitoraggio ambientale proposto nel Rapporto ambientale (cap.7) erano state individuate altre azioni del Programma (1.1.2, 2.11, 2.2.2, 2.2.1, 2.6.1, 2.6.2, 2.8.1) che si è provveduto ad associare ad altri obiettivi di sviluppo sostenibile, in particolare l'Azione 1.1.2 all'obiettivo della SNSVS Area Prosperità II.1, l'Azione 2.1.2 agli obiettivi della SNSVS Area Prosperità VI.1 e VI.3, le Azioni 2.2.1 e 2.2.2 agli obiettivi della SNSVS Area Prosperità VI.2 e VI.3, le Azioni 2.6.1 e 2.6.2 all'obiettivo della SNSVS Area Prosperità IV.1, l'Azione 2.8.1 gli obiettivi della SNSVS Area Pianeta III.2 e Area Prosperità V.1.



AREA SNSVS	GOAL AGENDA 2030	SCELTE STRATEGICHE SNSVS	OBIETTIVO STRATEGICO NAZIONALE SNSVS	MACRO AREA (M) LINEA DI INTERVENTO (L) SRSVS	AZIONE PR FESR
				<i>M6: Per una governance responsabile L2. Promuovere partnership tra pubblico e privato per il benessere collettivo</i>	tramite recupero di edifici pubblici esistenti per co-housing, residenzialità leggera e recupero edilizio di alloggi sfitti di edilizia residenziale pubblica 5.1 Recupero, promozione e valorizzazione delle aree urbane attraverso interventi ad alto impatto culturale
			III.3 Garantire il ripristino e la deframmentazione degli ecosistemi e favorire le connessioni ecologiche urbano-rurali	<i>M4: Per un territorio attrattivo L5. Ridurre il consumo di suolo, aumentare le aree verdi nei tessuti urbani e periurbani, tutelare e valorizzare il sistema delle aree naturali protette e la biodiversità</i>	2.7.1 Infrastrutture verdi in Area urbana
			III.4 Assicurare lo sviluppo del potenziale, la gestione sostenibile e la custodia dei paesaggi ¹⁴		
			III.5 Conservare e valorizzare il patrimonio culturale e promuoverne la fruizione sostenibile ¹⁵	<i>M4: Per un territorio attrattivo L1. Sviluppare e tutelare l'Heritage regionale, il patrimonio culturale e ambientale M6: Per una governance responsabile L2. Promuovere partnership tra pubblico e privato per il benessere collettivo</i>	4.6.1 Interventi a favore dei Siti Unesco 5.1 Recupero, promozione e valorizzazione delle aree urbane attraverso interventi ad alto impatto culturale 5.2.2 Interventi di recupero, promozione e valorizzazione delle aree interne attraverso interventi ad alto impatto culturale

¹⁴ Nella precedente versione della SNSVS gli obiettivi III.4 e III.5 della versione 2022 della SNSVS facevano parte di uno stesso obiettivo III.5 Assicurare lo sviluppo del potenziale, la gestione sostenibile e la custodia dei territori, dei paesaggi e del patrimonio culturale.

¹⁵ Non è stata inserita l'Azione 5.2.1 Sviluppo di strategie per la costituzione di strumenti di governance per destinazioni turistiche emergenti in quanto difficile da misurare.




AREA SNSVS	GOAL AGENDA 2030	SCELTE STRATEGICHE SNSVS	OBIETTIVO STRATEGICO NAZIONALE SNSVS	MACRO AREA (M) LINEA DI INTERVENTO (L) SRSVS	AZIONE PR FESR
PROSPERITA'	 	I. PROMUOVERE UN BENESSERE ECONOMICO SOSTENIBILE	I.1 Garantire la vitalità del sistema produttivo	<p><i>M2: Per l'innovazione a 360 gradi</i></p> <p><i>L1. Promuovere la ricerca scientifica, l'innovazione, la digitalizzazione e il trasferimento tecnologico</i></p> <p><i>L3. Sviluppare nuove forme di organizzazione del lavoro e nuovi modelli di produzione</i></p> <p><i>M1: Per un sistema resiliente</i></p> <p><i>L4: Potenziare la capacità di adattamento delle filiere produttive e incentivare il rientro di attività delocalizzate</i></p>	<p>1.3.1 Sostegno al riposizionamento competitivo delle PMI mediante la promozione di processi di Transizione 4.0 e modelli di sviluppo sostenibile</p> <p>1.3.2 Attrazione degli investimenti e sostegno alla competitività, all'integrazione e alla trasformazione 4.0 per la creazione, innovazione e consolidamento delle filiere produttive e distrettuali</p> <p>1.3.3 Accesso al credito delle PMI</p> <p>1.3.4 Interventi specifici per la ZLS Porto di Venezia-Rodigino</p> <p>1.3.5 Supporto all'autoimprenditorialità e alla nascita di nuove imprese</p> <p>1.3.8 Rigenerazione e innovazione delle imprese finalizzati a sostenere la valorizzazione turistica del territorio</p> <p>1.3.9 Creazione, sviluppo e consolidamento di club di prodotto nella forma di reti di imprese per favorirne il riposizionamento competitivo</p> <p>1.3.10 Promozione turistica e culturale sui mercati nazionali ed internazionali</p> <p>1.3.11 Interventi a sostegno delle imprese culturali, creative e dell'audiovisivo</p>
				I.2 Assicurare il benessere economico e un'equa distribuzione del reddito	
		II. FINANZIARE E PROMUOVERE RICERCA E INNOVAZIONE SOSTENIBILI	II.1 Aumentare gli investimenti in ricerca e sviluppo	<p><i>M2: Per l'innovazione a 360 gradi</i></p> <p><i>L1. Promuovere la ricerca scientifica, l'innovazione, la digitalizzazione e il trasferimento tecnologico</i></p>	<p>1.1.1 Rafforzare la ricerca e l'innovazione (in collaborazione) tra imprese e organismi di ricerca</p> <p>1.1.2 Sostenere gli investimenti nelle infrastrutture di ricerca, nei centri innovazione e trasferimento tecnologico per la fornitura di servizi avanzati alle imprese</p> <p>1.1.3 Sostegno agli investimenti e alle attività di</p>



AREA SNSVS	GOAL AGENDA 2030	SCELTE STRATEGICHE SNSVS	OBIETTIVO STRATEGICO NAZIONALE SNSVS	MACRO AREA (M) LINEA DI INTERVENTO (L) SRSVS	AZIONE PR FESR	
					ricerca e di innovazione delle PMI 1.1.4 Sostegno alle proposte progettuali di ricerca e innovazione di eccellenza 1.1.5 Sostegno alla gestione e al funzionamento delle Reti Innovative Regionali	
			II.2 Attuare l'agenda digitale e potenziare la diffusione delle reti intelligenti	<i>M4: Per un territorio attrattivo</i> <i>7. Potenziare connessioni eque e diffuse per cittadini ed imprese</i>	1.2.1 Veneto Data Platform 1.2.3 Spazi di open innovation 1.2.2 Pubblica amministrazione digitale 1.2.4 Organizzazione dell'offerta turistica sul digitale attraverso l'utilizzo del DMS regionale e azioni pilota per Ecosistema Digitale Veneto 1.2.5 Iniziative di digitalizzazione per il settore culturale condotte da soggetti privati	
			II.3 Innovare processi e prodotti e promuovere il trasferimento tecnologico	<i>M2: Per l'innovazione a 360 gradi</i> <i>L1. Promuovere la ricerca scientifica, l'innovazione, la digitalizzazione e il trasferimento tecnologico</i>	1.3.1 Sostegno al riposizionamento competitivo delle PMI mediante la promozione di processi di Transizione 4.0 e modelli di sviluppo sostenibile 1.3.2 Attrazione degli investimenti e sostegno alla competitività, all'integrazione e alla trasformazione 4.0 per la creazione, innovazione e consolidamento delle filiere produttive e distrettuali 1.3.7 Sostegno alla competitività del sistema commerciale e valorizzazione dei distretti del commercio	
			III. GARANTIRE OCCUPAZIONE E FORMAZIONE DI QUALITÀ		<i>M2: Per l'innovazione a 360 gradi</i> <i>L2: Promuovere lo sviluppo di nuove competenze legate alla ricerca e all'innovazione</i> <i>M3: Per un ben-essere di comunità e persone</i> <i>L4: Fornire un'offerta formativa competitiva allargata</i>	1.4.1 Supporto allo sviluppo delle competenze per la specializzazione intelligente e la transizione industriale
				III.2 Incrementare l'occupazione sostenibile e	<i>M3: Per un ben-essere di comunità e persone</i>	1.3.1 Sostegno al riposizionamento competitivo delle PMI








AREA SNSVS	GOAL AGENDA 2030	SCELTE STRATEGICHE SNSVS	OBIETTIVO STRATEGICO NAZIONALE SNSVS	MACRO AREA (M) LINEA DI INTERVENTO (L) SRSVS	AZIONE PR FESR
			di qualità	L7: <i>Migliorare il tasso di occupazione e la qualità del lavoro e degli spazi</i>	mediante la promozione di processi di Transizione 4.0 e modelli di sviluppo sostenibile 1.3.2 Attrazione degli investimenti e sostegno alla competitività, all'integrazione e alla trasformazione 4.0 per la creazione, innovazione e consolidamento delle filiere produttive e distrettuali 1.3.4 Interventi specifici per la ZLS Porto di Venezia-Rodigino 1.3.5 Supporto all'autoimprenditorialità e alla nascita di nuove imprese 1.3.6 Sostegno ai programmi di internazionalizzazione delle PMI 1.3.7 Sostegno alla competitività del sistema commerciale e valorizzazione dei distretti del commercio
		IV. AFFERMARE MODELLI SOSTENIBILI DI PRODUZIONE E CONSUMO	IV.1 Dematerializzare l'economia, abbattere la produzione di rifiuti e promuovere l'economia circolare ¹⁶	M5: <i>Per una riproduzione del capitale naturale</i> L6: <i>Incentivare l'economia circolare, ovvero la circolarità della produzione e dei consumi</i>	2.1.1. Efficienza energetica edifici pubblici (non residenziale) 2.4.2 Messa a norma sismica del patrimonio edilizio pubblico 2.6.1 Riutilizzo efficiente delle risorse attraverso l'economia circolare e sostegno ai processi di produzione ed efficientamento delle PMI 2.6.2 Riutilizzo efficiente delle risorse attraverso l'economia circolare, sensibilizzazione della popolazione su modelli di consumo sostenibile, valorizzazione dei beni riutilizzabili 2.7.1 Infrastrutture verdi in Area urbana 4.3.1-2-3 Inclusione abitativa tramite recupero di edifici

¹⁶ Gli obiettivi III.1 Dematerializzare l'economia, migliorando l'efficienza dell'uso delle risorse e promuovendo meccanismi di economia circolare e III.5 Abbattere la produzione di rifiuti e promuovere il mercato delle materie prime seconde utilizzati nella precedente versione della SNSVS e nel sistema di monitoraggio ambientale descritto nel Rapporto ambientale – Capitolo 7, sono confluiti nel nuovo obiettivo: IV.1 Dematerializzare l'economia, abbattere la produzione di rifiuti e promuovere l'economia circolare.



AREA SNSVS	GOAL AGENDA 2030	SCELTE STRATEGICHE SNSVS	OBIETTIVO STRATEGICO NAZIONALE SNSVS	MACRO AREA (M) LINEA DI INTERVENTO (L) SRSVS	AZIONE PR FESR
					pubblici esistenti per co-housing, residenzialità leggera e recupero edilizio di alloggi sfitti di edilizia residenziale pubblica 5.1 Recupero, promozione e valorizzazione delle aree urbane attraverso interventi ad alto impatto culturale
			IV.2 Attuare la riforma fiscale ecologica ed espandere l'applicazione dei green bond sovrani		
			IV.3 Promuovere la responsabilità sociale, ambientale e dei diritti umani nelle amministrazioni e nelle imprese, anche attraverso la finanza sostenibile		
			IV.4 Promuovere la domanda e accrescere l'offerta di turismo sostenibile	<p><i>M4: Per un territorio attrattivo</i></p> <p><i>L2: Valorizzare il patrimonio e l'economia della montagna</i></p> <p><i>M5: Per una riproduzione del capitale naturale</i></p> <p><i>L5: Incentivare il turismo sostenibile e la diffusione della mobilità dolce</i></p> <p><i>M6: Per una governance responsabile</i></p> <p><i>L2: Promuovere partnership tra pubblico e privato per il benessere collettivo</i></p>	<p>1.2.4 Organizzazione dell'offerta turistica sul digitale attraverso l'utilizzo del DMS regionale e azioni pilota per Ecosistema Digitale Veneto</p> <p>1.2.5 Iniziative di digitalizzazione per il settore culturale condotte da soggetti privati</p> <p>1.3.8 Rigenerazione e innovazione delle imprese finalizzati a sostenere la valorizzazione turistica del territorio</p> <p>1.3.10 Promozione turistica e culturale sui mercati nazionali ed internazionali</p> <p>4.6.1 Interventi a favore dei Siti Unesco</p> <p>5.1 Recupero, promozione e valorizzazione delle aree urbane attraverso interventi ad alto impatto culturale</p> <p>5.2.2 Interventi di recupero, promozione e valorizzazione delle aree interne attraverso interventi ad alto impatto culturale</p>
			IV.5 Garantire la sostenibilità di agricoltura e dell'intera filiera forestale		
			IV.6 Garantire la sostenibilità di acquacoltura e pesca lungo l'intera filiera		



AREA SNSVS	GOAL AGENDA 2030	SCELTE STRATEGICHE SNSVS	OBIETTIVO STRATEGICO NAZIONALE SNSVS	MACRO AREA (M) LINEA DI INTERVENTO (L) SRSVS	AZIONE PR FESR
			IV.7 Promuovere le eccellenze italiane		
		V. PROMUOVERE SOSTENIBILITÀ E SICUREZZA DI MOBILITÀ E TRASPORTI	V.1 Garantire infrastrutture sostenibili	<i>M4: Per un territorio attrattivo</i> <i>L6: Efficientare le reti, le infrastrutture e la mobilità</i>	2.8.1 Interventi di realizzazione o riqualificazione di percorsi ciclabili, in particolare nei collegamenti con le ciclovie nelle Aree urbane 2.8.2 TPL - Interventi per la realizzazione di punti di ricarica elettrica 2.8.3 TPL - materiale rotabile pulito
			V.2 Promuovere la mobilità sostenibile di persone e merci	<i>M2: Per l'innovazione a 360 gradi</i> <i>L4: Sviluppare la logistica e sistemi di trasporto intelligenti</i>	2.8.4 TPL -Sistemi di trasporto intelligenti: bigliettazione unica e infomobilità
	 	VI. ABBATTERE LE EMISSIONI CLIMALTERANTI E DECARBONIZZARE L'ECONOMIA	VI.1 Ridurre i consumi e incrementare l'efficienza energetica ¹⁷	<i>M5: Per una riproduzione del capitale naturale</i> <i>L1: Incentivare l'uso di energie rinnovabili e l'efficientamento energetico</i>	2.1.1 Efficienza energetica edifici pubblici (non residenziale)
			VI.2 Incrementare la produzione di energia da fonte rinnovabile evitando o limitando gli impatti sui beni culturali e il paesaggio	<i>M5: Per una riproduzione del capitale naturale</i> <i>L1: Incentivare l'uso di energie rinnovabili e l'efficientamento energetico</i>	2.2.1 Comunità Energetiche (soggetti pubblici, aree abitative, aree portuali) 2.2.2 Realizzazione, efficientamento sostenibile, recupero e ampliamento reti di teleriscaldamento e teleraffrescamento 2.2.3 Produzione di idrogeno verde da fonte rinnovabile
			VI.3 Abbattere le emissioni climalteranti	<i>M5: Per una riproduzione del capitale naturale</i> <i>L1: Incentivare l'uso di energie rinnovabili e l'efficientamento energetico</i>	2.1.1 Efficienza energetica edifici pubblici (non residenziale) 2.2.1 Comunità Energetiche (soggetti pubblici, aree abitative, aree portuali) 2.2.2 Realizzazione, efficientamento sostenibile, recupero e ampliamento reti di teleriscaldamento e teleraffrescamento 2.2.3 Produzione di idrogeno verde da fonte rinnovabile

¹⁷ L'obiettivo dell'Area Prosperità IV.1 Incrementare l'efficienza energetica e la produzione di energia da fonte rinnovabile evitando o riducendo gli impatti sui beni culturali e il paesaggio della precedente versione della SNSVS è stato suddiviso in due nuovi obiettivi dell'Area Prosperità VI.1 Ridurre i consumi e incrementare l'efficienza energetica e VI.2 Incrementare la produzione di energia da fonte rinnovabile evitando o limitando gli impatti sui beni culturali e il paesaggio.



AREA SNSVS	GOAL AGENDA 2030	SCELTE STRATEGICHE SNSVS	OBIETTIVO STRATEGICO NAZIONALE SNSVS	MACRO AREA (M) LINEA DI INTERVENTO (L) SRSVS	AZIONE PR FESR	
PACE		I. PROMUOVERE UNA SOCIETÀ NON VIOLENTA, INCLUSIVA E RISPETTOSA DEI DIRITTI UMANI	I.1 Prevenire la violenza su donne e bambini e sulle fasce sociali marginalizzate, assicurando adeguata assistenza alle vittime			
			I.2 Garantire l'accoglienza di migranti richiedenti asilo e l'inclusione di immigrati e minoranze etniche e religiose			
			I.3 Promuovere politiche di pace e disarmo coerenti con il rispetto dei diritti umani e giustizia climatica			
		II. ELIMINARE OGNI FORMA DI DISCRIMINAZIONE		II.1 Eliminare ogni forma di sfruttamento del lavoro e garantire i diritti dei lavoratori		
				II.2 Garantire la parità di genere		
				II.3 Combattere ogni discriminazione e promuovere il rispetto della diversità in termini di promozione dell'equità e dell'inclusione		
		III. ASSICURARE LA LEGALITÀ E LA GIUSTIZIA		III.1 Intensificare la lotta alla criminalità		
				III.2 Contrastare corruzione e concussione nel sistema pubblico		
				III.3 Garantire l'efficienza e la qualità del sistema giudiziario e penitenziario		
				III.4 Promuovere istituzioni rappresentative e reattive ai bisogni dei cittadini		

Fonte: Nostra rielaborazione

Dall'analisi è stato possibile individuare 19 obiettivi di sviluppo sostenibile della SNSVS (2 obiettivi per l'area Persone, 4 obiettivi per l'area Pianeta, 13 obiettivi per l'area Prosperità), 6 Macro Aree e 21 Linee di Azione della SRSVS che saranno oggetto di monitoraggio ambientale.



Rispetto alla proposta descritta nel rapporto ambientale, le attività di monitoraggio ambientale andranno a misurare gli effetti del Programma anche per altri obiettivi della SNSVS¹⁸ e quindi anche per altre Macro aree e Linee di Intervento della SRSVS.

Sulla base delle correlazioni tra Azione del PR FESR, Obiettivo di sviluppo sostenibile della SNSVS e Macro Area e Linea di intervento della SRSVS, nella **FASE 2** si è proceduto all'identificazione degli indicatori.

La selezione degli indicatori di contesto, processo e contributo è stata effettuata sulla base dei seguenti criteri fondamentali:

- popolabilità degli indicatori;
- efficacia nel rappresentare il contesto ambientale e socio-economico;
- efficacia nel rappresentare le trasformazioni in atto in un territorio ed i relativi effetti positivi e negativi;
- utilizzo, ove possibile, per gli indicatori di contesto, degli indicatori ISTAT (SDGs 2023¹⁹) e degli indicatori utilizzati nel monitoraggio delle Strategie Nazionale e Regionale di Sviluppo Sostenibile.

Alla luce dei criteri sopra riportati, gli indicatori di contesto, processo e contributo sono stati aggiornati e sono riportati in Tabella 8.

Per gli indicatori di processo e di contributo per i quali si è ricorso, rispettivamente, agli indicatori di output e di risultato del programma, è stato riportato il codice identificativo assegnato dal Programma stesso.

Per gli altri indicatori di processo è stato utilizzato un codice identificativo composto dal prefisso **IP** e da un numero progressivo (la numerazione è unica per tutti gli obiettivi analizzati).

Agli indicatori di contesto e di contributo è associato un codice identificativo così composto:

- la prima parte indica a quale Area, Scelta Strategica e Obiettivo della SNSVS ci si riferisce:
 - Area: Persone=**PE**, Pianeta=**PI**, Prosperità=**PR**, Pace=**PA**
 - Scelta Strategica = I, II, ...
 - Numero progressivo dell'Obiettivo (1,2,3)
- la seconda parte indica:
 - La tipologia dell'indicatore: Indicatore Contesto = **ICn**, Indicatore Contributo = **ICr**

¹⁸ Rispetto alla proposta descritta nel rapporto ambientale, i principali scostamenti del PMA sono descritti di seguito. Non è previsto il monitoraggio degli effetti del Programma sull'obiettivo I.1 *Salvaguardare e migliorare lo stato di conservazione di specie e habitat di interesse comunitario*, si è preferito sostituirlo con obiettivo III.3 *Garantire il ripristino e la deframmentazione degli ecosistemi e favorire le connessioni ecologiche urbano-rurali* più pertinente con l'Azione 2.7.1 Infrastrutture verdi in Area urbana. Per l'Area Pianeta è stato aggiunto anche il monitoraggio degli effetti del Programma sull'obiettivo III.2 *Rigenerare le città e garantire l'accessibilità* in quanto alcune azioni del Programma sono mirate proprio alla rigenerazione urbana e alla riqualificazione di percorsi. Per l'Area Prosperità è previsto il monitoraggio degli effetti del Programma anche sugli obiettivi I.1 *Garantire la vitalità del sistema produttivo (nuovo obiettivo SNSVS versione 2022)* e III.1 *Garantire accessibilità, qualità e continuità alla formazione* in quanto alcune azioni mirano allo sviluppo delle competenze per la specializzazione intelligente e la transizione industriale. Si segnala inoltre che due obiettivi relativi all'Area Prosperità relativi ai temi mobilità sostenibile ed energia sono stati sdoppiati, quindi invece di 2 obiettivi l'analisi è riferita a 4 obiettivi, in particolare: V.1 *Garantire infrastrutture sostenibili*, V.2 *Promuovere la mobilità sostenibile di persone e merci*, VI.1 *Ridurre i consumi e incrementare l'efficienza energetica*, VI.2 *Incrementare la produzione di energia da fonte rinnovabile evitando o limitando gli impatti sui beni culturali e il paesaggio*.

¹⁹ La baseline per gli indicatori di contesto è stata individuata nell'annualità 2022.



Cofinanziato
dall'Unione europea



REGIONE DEL VENETO

- Il numero progressivo dell'indicatore (la numerazione progressiva dell'indicatore riparte da 01 per ciascun obiettivo della strategia nazionale: 01, 02, 03, ecc.)

Per ciascun indicatore è disponibile il metadato, in particolare:

- per gli indicatori di processo e contributo per i quali sono stati utilizzati gli indicatori di output e di risultato del Programma, i metadati sono contenuti nell'Allegato 1 del *Documento Metodologico indicatori 2021-2027 – Regione del Veneto e suoi aggiornamenti*;
- per gli altri indicatori l'allegato A al presente PMA riporta i relativi metadati, secondo lo schema proposto dagli *Indirizzi operativi per il monitoraggio ambientale di piani e programmi (art.18 del D.Lgs. 152/2006)* del Ministero dell'Ambiente e della Sicurezza Energetica, Soggetto attuatore Sogesid SpA, 31/08/2023.



Tabella 8. Indicatori di contesto, processo e contributo

SNSvS - Obiettivo SRSvS - Macro Azione e Linea	Indicatore di contesto	Azione del PR FESR	Indicatore di processo	Indicatore di contributo
AREA PERSONE				
I.3 Ridurre il disagio abitativo <i>M3: Per un ben-essere di comunità e persone</i> <i>L8: Migliorare i servizi pubblici e le infrastrutture (edilizia, scuole, ecc.)</i>	PE.I.3_ICn01 Persone in condizioni di grave deprivazione materiale e sociale - Europa 2030 (Numero) <i>Fonte: ISTAT 2022</i>	4.3.1-2-3 Inclusione abitativa tramite recupero di edifici pubblici esistenti per co-housing, residenzialità leggera e recupero edilizio di alloggi sfitti di edilizia residenziale pubblica	RCO65 Capacità degli alloggi sociali nuovi o modernizzati (numero persone) <i>Fonte: AdG</i>	PE.I.3_ICr01 Variazione persone in condizioni di grave deprivazione materiale e sociale - Europa 2030 (Numero) <i>Fonte: ISTAT</i>
	PE.I.3_ICn02 Persone che vivono in situazioni di sovraffollamento abitativo, in abitazioni prive di alcuni servizi e con problemi strutturali (%) ²⁰ <i>Fonte: ISTAT 2022</i>			PE.I.3_ICr02 Variazione persone che vivono in situazioni di sovraffollamento abitativo, in abitazioni prive di alcuni servizi e con problemi strutturali (%) <i>Fonte: ISTAT</i>
	PE.I.3_ICn03 Elenco e localizzazione degli edifici scolastici attivi (Numero edifici per provincia) <i>Fonte: MIM²¹ 2020-2021</i>	4.2.1 Infrastrutture per istruzione e formazione	RCO67 Capacità delle classi nelle strutture scolastiche nuove o modernizzate (n° persone) <i>Fonte: AdG</i>	RRCR67 Variazione del numero annuale di utenti degli alloggi sociali nuovi o modernizzati (utenti/anno) <i>Fonte: AdG</i>
	PE.I.3_ICn04 Studenti per anno di corso e fascia di età. Scuola statale (Numero studenti per ordine di scuola/anno scolastico) <i>Fonte: MIM 2020-2021</i>			PE.I.3_ICr03 Variazione elenco e localizzazione degli edifici scolastici attivi <i>Fonte: MIM</i>
				PE.I.3_ICr04 Variazione studenti per anno di corso e fascia di età. Scuola statale (Numero studenti per ordine di scuola/anno scolastico) <i>Fonte: MIM</i>
				RRCR71 Numero annuale di utenti

²⁰ Non è stata utilizzato l'indicatore SDG 11.1.1 Percentuale di persone in abitazioni sovraffollate (utilizzato nel monitoraggio della SNSVS) in quanto nel Rapporto SDGs 2023 non è riportato il dato di dettaglio a scala regionale, si ritiene comunque che l'indicatore individuato sempre dell'ISTAT descriva adeguatamente il fenomeno.

²¹ MIM= Ministero dell'istruzione e del Merito



SNSvS - Obiettivo SRSvS - Macro Azione e Linea	Indicatore di contesto	Azione del PR FESR	Indicatore di processo	Indicatore di contributo
				delle strutture scolastiche nuove o modernizzate (utenti/anno) Fonte: AdG
III.1 Diminuire l'esposizione della popolazione ai fattori di rischio ambientale e antropico <i>M1: Per un sistema resiliente</i> <i>L2: Rafforzare la gestione delle emergenze potenziando la protezione civile</i> <i>L6: Aumentare la sicurezza e la resilienza del territorio e delle infrastrutture</i>	PI.III.1_ ICn01 Popolazione a rischio residente in aree a pericolosità idraulica (Numero abitanti e percentuale per Provincia e classe di pericolosità) ²² Fonte: ISPRA 2020	2.4.1 Prevenzione del rischio da catastrofi ed aumento della resilienza: potenziamento delle strutture di comando e controllo (rete delle sale operative territoriale) e logistiche per la prevenzione e la gestione delle catastrofi	RCO122 Investimenti in sistemi nuovi o aggiornati di monitoraggio, allarme e reazione alle catastrofi causate da rischi naturali non connessi al clima e da attività umane (Euro) Fonte: AdG	PI.III.1_ ICr01 Variazione popolazione a rischio residente in aree a pericolosità idraulica (Numero abitanti e percentuale per Provincia e classe di pericolosità) Fonte: ISPRA RCR35 Popolazione che beneficia di misure di protezione contro le inondazioni (Numero persone) Fonte: AdG
		2.4.3 Interventi strutturali e strategici sui fiumi della rete idrografica principale anche con realizzazione di opere di laminazione delle piene	RCO25 Opere di protezione recentemente costruite o consolidate per fasce costiere, rive fluviali e lacustri contro le inondazioni (km) Fonte: AdG	
	PI.III.1_ ICn02 Edifici di interesse strategico e opere infrastrutturali di rilievo fondamentale per la protezione civile e che possono assumere rilevanza in relazione alle conseguenze di un eventuale collasso (Numero) Fonte: Regione del Veneto U.O. Lavori Pubblici 2024	2.4.2 Messa a norma sismica del patrimonio edilizio pubblico	RSO01 Edifici strategici/rilevanti migliorati o adeguati dal punto di vista sismico (Numero) Fonte: AdG	PI.III.1_ ICr02 Variazione edifici di interesse strategico e opere infrastrutturali di rilievo fondamentale per la protezione civile e che possono assumere rilevanza in relazione alle conseguenze di un eventuale collasso (Numero) Fonte: Regione del Veneto U.O. Lavori Pubblici RCR96 Popolazione che beneficia di misure di protezione contro rischi naturali non connessi al clima e rischi causati da attività umane (Numero persone)

²² L'indicatore proposto coincide con l'indicatore SDG 11.5.1 - 13.1.1 Popolazione esposta al rischio di alluvioni (utilizzato nel Rapporto ambientale – Capitolo 7 e nel monitoraggio della SNSVS), ma integra i parametri misura (oltre agli abitanti prevede anche il calcolo della percentuale degli abitanti esposti per classe di pericolosità).



SNSvS - Obiettivo SRSvS - Macro Azione e Linea	Indicatore di contesto	Azione del PR FESR	Indicatore di processo	Indicatore di contributo
				Fonte: AdG
AREA PIANETA				
II.2 Raggiungere la neutralità del consumo netto di suolo e combatterne il degrado e la desertificazione <i>M4: Per un territorio attrattivo L5. Ridurre il consumo di suolo, aumentare le aree verdi nei tessuti urbani e periurbani, tutelare e valorizzare il sistema delle aree naturali protette e la biodiversità</i>	PI.II.2_ICn01 Suolo consumato (ha, %) ²³ Fonte: ISPRA 2022	2.7.1 Infrastrutture verdi in Area urbana	RCO36 Infrastrutture verdi beneficiarie di un sostegno per fini diversi dall'adattamento ai cambiamenti climatici (ha) Fonte: AdG Terreni ripermabilizzati (ha) Fonte: AdG	PI.II.2_ICr01 Variazione suolo consumato (ha, %) Fonte: ISPRA RCR95 Popolazione che ha accesso a infrastrutture verdi nuove o migliorate (Numero persone) Fonte: AdG
		4.3.1-2-3 Inclusione abitativa tramite recupero di edifici pubblici esistenti per co-housing, residenzialità leggera e recupero edilizio di alloggi sfitti di edilizia residenziale pubblica	IP01 Interventi realizzati (numero interventi, superfici impermeabilizzate in ha) Fonte: AdG IP02 Terreni ripermabilizzati (ha) Fonte: AdG	PI.II.2_ICr01 Variazione suolo consumato (ha, %) Fonte: ISPRA RCR67 Numero annuale di utenti degli alloggi sociali nuovi o modernizzati Fonte: AdG
		5.1 Recupero, promozione e valorizzazione delle aree urbane attraverso interventi ad alto impatto culturale	RCO76 Progetti integrati di sviluppo territoriale (numero progetti) Fonte: AdG IP01 Interventi realizzati (numero interventi, superfici impermeabilizzate in ha) Fonte: AdG	PI.II.2_ICr01 Variazione suolo consumato (ha, %) Fonte: ISPRA
III.2 Rigenerare le città e garantire l'accessibilità	PI.III.2_ICn01 Numero di cicloturisti	2.8.1 Interventi di realizzazione o riqualificazione di percorsi ciclabili, in particolare nei collegamenti con le	RCO58 Infrastrutture dedicate ai ciclisti beneficiarie di un sostegno	PI.III.2_ICr01 Variazione Numero di cicloturisti per ciclovia (N/Km)

²³Non è stato utilizzato l'indicatore *SDG 15.3.1 Impermeabilizzazione del suolo da copertura artificiale* (proposto nel rapporto ambientale e utilizzato nel monitoraggio della SNSVS) in quanto il dato regionale disponibile sul [Portale della Regione del Veneto dedicato alla SRSVS sezione Dati territoriali](#) è riferito al 2017 e il dato riportato sul rapporto SDGs 2023 (ISTAT) è disponibile solo a scala nazionale.



SNSvS - Obiettivo SRSvS - Macro Azione e Linea	Indicatore di contesto	Azione del PR FESR	Indicatore di processo	Indicatore di contributo
M4: Per un territorio attrattivo L3: Valorizzare il patrimonio e l'economia della laguna e dei litorali L6: Efficientare le reti, le infrastrutture e la mobilità M6: Per una governance responsabile L2: Promuovere partnership tra pubblico e privato per il benessere collettivo	per ciclovia (N/Km) ²⁴ Fonte: Regione del Veneto – Ufficio ciclabilità (anno di riferimento non disponibile)	ciclovie nelle Aree urbane	(km) Fonte: AdG	Fonte: Regione del Veneto – Ufficio ciclabilità RCR64 Numero annuale di utenti delle infrastrutture dedicate ai ciclisti (N/anno) Fonte: AdG
	PI.III.2_ICn02 Pratiche edilizie suddivise per Provincia e localizzazione degli interventi ai sensi dell'Art.7 L.R.14/2019 - Interventi di riqualificazione del tessuto edilizio (numero e mc) Fonte: Regione del Veneto UO Urbanistica 2022	4.3.1-2-3 Inclusione abitativa tramite recupero di edifici pubblici esistenti per co-housing, residenzialità leggera e recupero edilizio di alloggi sfitti di edilizia residenziale pubblica	RCO75 Strategie di sviluppo territoriale integrato beneficiarie di un sostegno (contributi) Fonte: AdG	PI.III.2_ICr02 Variazione Pratiche edilizie suddivise per Provincia e localizzazione degli interventi ai sensi dell'Art.7 L.R.14/2019 - Interventi di riqualificazione del tessuto edilizio (numero e mc) Fonte: Regione del Veneto UO Urbanistica RCR67
		5.1 Recupero, promozione e valorizzazione delle aree urbane attraverso interventi ad alto impatto culturale	RCO76 Progetti integrati di sviluppo territoriale (numero progetti) Fonte: AdG RCO75 Strategie di sviluppo territoriale integrato beneficiarie di un sostegno (contributi) Fonte: AdG	PI.III.2_ICr02 Variazione Pratiche edilizie suddivise per Provincia e localizzazione degli interventi ai sensi dell'Art.7 L.R.14/2019 - Interventi di riqualificazione del tessuto edilizio (numero e mc) Fonte: Regione del Veneto UO Urbanistica RCR67 Numero annuale di utenti degli alloggi sociali nuovi o modernizzati (utenti/anno) Fonte: AdG RSR02 Popolazione che ha accesso a infrastrutture nuove o migliorate

²⁴ L'indicatore è stato individuato dal set di indicatori di monitoraggio del Piano Regionale della Mobilità Ciclistica, la data di baseline non è stata indicata in quanto dipende dal 1° rapporto di monitoraggio che sarà predisposto. Sarà verificata la popolabilità con l'Ufficio Ciclabilità della Regione del Veneto.



SNSvS - Obiettivo SRSvS - Macro Azione e Linea	Indicatore di contesto	Azione del PR FESR	Indicatore di processo	Indicatore di contributo
				Fonte: AdG
<p>III.3 Garantire il ripristino e la deframmentazione degli ecosistemi e favorire le connessioni ecologiche urbano-rurali</p> <p><i>M4: Per un territorio attrattivo</i> <i>L5. Ridurre il consumo di suolo, aumentare le aree verdi nei tessuti urbani e periurbani, tutelare e valorizzare il sistema delle aree naturali protette e la biodiversità</i></p>	<p>PI.III.3_ ICn01 Verde urbano per abitante nei comuni capoluogo di provincia/città metropolitana (mq)²⁵</p> <p>Fonte: ISTAT 2022</p>	<p>2.7.1 Infrastrutture verdi in Area urbana</p>	<p>RCO36 Infrastrutture verdi beneficiarie di un sostegno per fini diversi dall'adattamento ai cambiamenti climatici (ettari)</p> <p>Fonte: AdG</p> <p>IP01 Interventi realizzati (numero interventi, superfici impermeabilizzate in ha)</p> <p>Fonte: AdG</p> <p>IP02 Terreni ripermabilizzati (ha)</p> <p>Fonte: AdG</p> <p>IP03 Pareri motivati rilasciati dall'AC per la VINCA per interventi che interessano direttamente o indirettamente siti della Rete Natura 2000 e finanziati dal PR FESR</p> <p>Fonte: AdG e AC per la VINCA</p> <p>IP04 Nulla osta rilasciati dagli Enti gestori dei parchi per interventi che interessano direttamente o indirettamente Aree Naturali Protette e finanziati dal PR FESR</p> <p>Fonte: AdG e Enti Gestori dei Parchi</p>	<p>PI.III.3_ ICr01 Variazione verde urbano per abitante nei comuni capoluogo di provincia/città metropolitana (mq)</p> <p>Fonte: ISTAT</p>
<p>III.5 Conservare e valorizzare il patrimonio culturale e promuoverne</p>	<p>PI.III.5_ ICn01 Visitatori dei musei e degli istituti similari statali (numero)²⁶</p>	<p>4.6.1 Interventi a favore dei Siti Unesco</p>	<p>ISO4_2IT Progetti di partecipazione culturale sostenuti (di cui: attraverso forme di collaborazione pubblico-</p>	<p>PI.III.5_ ICr01 Variazione dei visitatori dei musei e degli istituti</p>

²⁵ Non è stato possibile utilizzare l'indicatore SDG 11.7.1 *Incidenza delle aree di verde urbano sulla superficie urbanizzata delle città* in quanto nel rapporto SDGs 2023 il dato di dettaglio regionale non è fornito.

²⁶ Non è stato possibile utilizzare l'indicatore SDG 11.4.1 *Spesa pubblica pro capite a protezione delle biodiversità e dei beni paesaggistici* in quanto nel rapporto SDGs 2023 il dato di dettaglio regionale non è fornito.



SNSvS - Obiettivo SRSvS - Macro Azione e Linea	Indicatore di contesto	Azione del PR FESR	Indicatore di processo	Indicatore di contributo
<p>la fruizione sostenibile</p> <p><i>M4: Per un territorio attrattivo</i> <i>L1. Sviluppare e tutelare l'Heritage regionale, il patrimonio culturale e ambientale</i></p> <p><i>M6: Per una governance responsabile</i> <i>L2. Promuovere partnership tra pubblico e privato per il benessere collettivo</i></p>	<p>Fonte: ISTAT 2022</p>	<p>5.1 Recupero, promozione e valorizzazione delle aree urbane attraverso interventi ad alto impatto culturale</p> <p>5.2.2 Interventi di recupero, promozione e valorizzazione delle aree interne attraverso interventi ad alto impatto culturale</p>	<p>privata) (Numero progetti) Fonte: AdG</p> <p>RCO76 Progetti integrati di sviluppo territoriale (numero e ettari) Fonte: AdG</p> <p>RCO75 Strategie di sviluppo territoriale integrato beneficiarie di un sostegno (contributi) Fonte: AdG</p> <p>RCO77 Numero dei siti culturali e turistici beneficiari di un sostegno (numero) Fonte: AdG</p> <p>RCO75 Strategie di sviluppo territoriale integrato beneficiarie di un sostegno (contributi) Fonte: AdG</p> <p>RCO77 Numero dei siti culturali e turistici beneficiari di un sostegno (numero) Fonte: AdG</p>	<p>similari statali (numero) Fonte: ISTAT</p> <p>ISR4_4IT Partecipanti ai progetti di partecipazione culturale Fonte: AdG</p> <p>PI.III.5_ ICr01 Variazione dei visitatori dei musei e degli istituti similari statali (numero) Fonte: ISTAT</p> <p>RCR 77 Visitatori dei siti culturali e turistici beneficiari di un sostegno Fonte: AdG</p> <p>PI.III.5_ ICr01 Variazione dei visitatori dei musei e degli istituti similari statali (numero) Fonte: ISTAT</p>
AREA PROSPERITA'				
<p>I.1 Garantire la vitalità del sistema produttivo</p> <p><i>M2: Per l'innovazione a 360 gradi</i> <i>L1. Promuovere la ricerca scientifica, l'innovazione, la digitalizzazione e il</i></p>	<p>PR.I.1_ICn01 Imprese che hanno introdotto innovazioni di prodotto e/o</p>	<p>1.3.1 Sostegno al riposizionamento competitivo delle PMI mediante la promozione di processi di Transizione 4.0 e modelli di sviluppo sostenibile</p>	<p>RCO01 Imprese beneficiarie di un sostegno (di cui: microimprese, piccole, medie e grandi imprese) (numero)</p>	<p>PR.I.1_ICr01 Variazione Imprese che hanno introdotto innovazioni di prodotto e/o processo - industria e servizi</p>



SNSvS - Obiettivo SRSvS - Macro Azione e Linea	Indicatore di contesto	Azione del PR FESR	Indicatore di processo	Indicatore di contributo
<i>trasferimento tecnologico</i> L3. <i>Sviluppare nuove forme di organizzazione del lavoro e nuovi modelli di produzione</i> M1: <i>Per un sistema resiliente</i> L4: <i>Potenziare la capacità di adattamento delle filiere produttive e incentivare il rientro di attività delocalizzate</i>	processo - industria e servizi ²⁷ Fonte: ISTAT 2020	1.3.2 Attrazione degli investimenti e sostegno alla competitività, all'integrazione e alla trasformazione 4.0 per la creazione, innovazione e consolidamento delle filiere produttive e distrettuali	Fonte: AdG RCO03 Imprese sostenute mediante strumenti finanziari (numero) Fonte: AdG	Fonte: ISTAT RCR03 Piccole e medie imprese (PMI) che introducono innovazioni a livello di prodotti o di processi Fonte: AdG
		1.3.3 Accesso al credito delle PMI		
		1.3.4 Interventi specifici per la ZLS Porto di Venezia-Rodigino		
		1.3.5 Supporto all'autoimprenditorialità e alla nascita di nuove imprese	RCO01 Imprese beneficiarie di un sostegno (di cui: microimprese, piccole, medie e grandi imprese) (numero) Fonte: AdG RCO03 Imprese sostenute mediante strumenti finanziari (numero) Fonte: AdG RCO05 Nuove imprese beneficiarie di un sostegno (numero) Fonte: AdG	
		1.3.8 Rigenerazione e innovazione delle imprese finalizzati a sostenere la valorizzazione turistica del territorio	RCO01 Imprese beneficiarie di un sostegno (di cui: microimprese, piccole, medie e grandi imprese) (numero) Fonte: AdG	
1.3.11 Interventi a sostegno delle imprese culturali, creative e dell'audiovisivo	RCO02 Imprese sostenute mediante sovvenzioni (numero)			

²⁷ Corrisponde all'indicatore SDGI 9.5.1 Imprese con attività innovative di prodotto e/o processo (per 100 imprese).



SNSvS - Obiettivo SRSvS - Macro Azione e Linea	Indicatore di contesto	Azione del PR FESR	Indicatore di processo	Indicatore di contributo
			Fonte: AdG	
		1.3.9 Creazione, sviluppo e consolidamento di club di prodotto nella forma di reti di imprese per favorirne il riposizionamento competitivo	RCO01 Imprese beneficiarie di un sostegno (di cui: microimprese, piccole, medie e grandi imprese) (numero) Fonte: AdG	PR.I.1_ICr01 Variazione Imprese che hanno introdotto innovazioni di prodotto e/o processo - industria e servizi Fonte: ISTAT
		1.3.10 Promozione turistica e culturale sui mercati nazionali ed internazionali	RCO02 Imprese sostenute mediante sovvenzioni (numero) Fonte: AdG	RCR04 PMI che introducono innovazioni a livello di organizzazione o di marketing Fonte: AdG
II.1 Aumentare gli investimenti in ricerca e sviluppo <i>M2: Per l'innovazione a 360 gradi</i> <i>L1. Promuovere la ricerca scientifica, l'innovazione, la digitalizzazione e il trasferimento tecnologico</i>	PR.II.1_ICn01 Incidenza della spesa totale per R&S sul PIL ²⁸ Fonte: ISTAT 2022 PR.II.1_ICn02 Imprese che hanno introdotto innovazioni di prodotto e/o processo - industria e servizi Fonte: ISTAT 2020	1.1.1 Rafforzare la ricerca e l'innovazione (in collaborazione) tra imprese e organismi di ricerca	RCO01 Imprese beneficiarie di un sostegno (di cui: microimprese, piccole, medie e grandi imprese) (numero) Fonte: AdG RCO02 Imprese sostenute mediante sovvenzioni (numero) Fonte: AdG RCO03 Imprese sostenute mediante strumenti finanziari (numero) Fonte: AdG RCO07 Organizzazioni di ricerca che partecipano a progetti congiunti (numero) Fonte: AdG RCO10 Imprese che collaborano con organizzazioni di ricerca (numero)	PR.II.1_ICr01 Variazione dell'incidenza della spesa totale per R&S sul PIL Fonte: ISTAT PR.II.1_ICr02 Variazione Imprese che hanno introdotto innovazioni di prodotto e/o processo - industria e servizi Fonte: ISTAT RCR03 Piccole e medie imprese (PMI) che introducono innovazioni a livello di prodotti o di processi Fonte: AdG

²⁸ Corrisponde all'indicatore SDG 9.5.1 Variazione delle spese in ricerca e sviluppo in percentuale rispetto al Pil (%).



SNSvS - Obiettivo SRSvS - Macro Azione e Linea	Indicatore di contesto	Azione del PR FESR	Indicatore di processo	Indicatore di contributo
			Fonte: AdG	
		1.1.3 Sostegno agli investimenti e alle attività di ricerca e di innovazione delle PMI	RCO01 Imprese beneficiarie di un sostegno (di cui: microimprese, piccole, medie e grandi imprese) Fonte: AdG RCO02 Imprese sostenute mediante sovvenzioni Fonte: AdG RCO03 Imprese sostenute mediante strumenti finanziari Fonte: AdG	
		1.1.2 Sostenere gli investimenti nelle infrastrutture di ricerca, nei centri innovazione e trasferimento tecnologico per la fornitura di servizi avanzati alle imprese	RCO08 Valore nominale delle attrezzature di ricerca e di innovazione Fonte: AdG RCO13 Valore di servizi, prodotti e processi digitali sviluppati per le imprese Fonte: AdG	PR.II.1_ICr01 Variazione dell'incidenza della spesa totale per R&S sul PIL Fonte: ISTAT PR.II.1_ICr02 Variazione Imprese che hanno introdotto innovazioni di prodotto e/o processo - industria e servizi Fonte: ISTAT
		1.1.4 Sostegno alle proposte progettuali di ricerca e innovazione di eccellenza	RCO01 Imprese beneficiarie di un sostegno (di cui: microimprese, piccole, medie e grandi imprese) Fonte: AdG RCO03 Imprese sostenute mediante strumenti finanziari Fonte: AdG	
		1.1.5 Sostegno alla gestione e al funzionamento delle Reti Innovative Regionali	RCO10 Imprese che collaborano con organizzazioni di ricerca Fonte: AdG	



SNSvS - Obiettivo SRSvS - Macro Azione e Linea	Indicatore di contesto	Azione del PR FESR	Indicatore di processo	Indicatore di contributo
II.2 Attuare l'agenda digitale e potenziare la diffusione delle reti intelligenti <i>M4: Per un territorio attrattivo</i> 7. Potenziare connessioni eque e diffuse per cittadini ed imprese	PR.II.2_ICn01 Digital Economy and Society Index DESI (valore per fattore abilitante) Fonte: Regione del Veneto SISTRAR 2021	1.2.1 Veneto Data Platform	RCO14 Istituzioni pubbliche beneficiarie di un sostegno per lo sviluppo di servizi, prodotti e processi digitali (numero) Fonte: AdG	PR.II.2_ICr01 Variazione del Digital Economy and Society Index DESI (valore per fattore abilitante) Fonte: Regione del Veneto SISTRAR
	PR.II.2_ICn02 Comuni con servizi pienamente interattivi (%) Fonte: ISTAT 2022	1.2.3 Spazi di open innovation	RCO14 Istituzioni pubbliche beneficiarie di un sostegno per lo sviluppo di servizi, prodotti e processi digitali (numero) Fonte: AdG	PR.II.2_ICr02 Variazione Comuni con servizi pienamente interattivi (%) Fonte: ISTAT
	PR.II.2_ICn03 Utilizzo dell'e-government da parte delle imprese (% di Imprese che hanno avuto rapporti online con la PA) Fonte: ISTAT 2022	1.2.2 Pubblica amministrazione digitale	RCO14 Istituzioni pubbliche beneficiarie di un sostegno per lo sviluppo di servizi, prodotti e processi digitali (numero) Fonte: AdG	PR.II.2_ICr03 Variazione Imprese che hanno avuto rapporti online con la PA (%) Fonte: ISTAT
		1.2.4 Organizzazione dell'offerta turistica sul digitale attraverso l'utilizzo del DMS regionale e azioni pilota per Ecosistema Digitale Veneto	RCO14 Istituzioni pubbliche beneficiarie di un sostegno per lo sviluppo di servizi, prodotti e processi digitali (numero) Fonte: AdG	RCR11 Utenti di servizi, prodotti e processi digitali pubblici nuovi e aggiornati (utenti/anno) Fonte: AdG
				PR.II.2_ICr01 Variazione del Digital Economy and Society Index DESI (valore per fattore abilitante) Fonte: Regione del Veneto SISTRAR PR.II.2_ICr02 Variazione Comuni con servizi pienamente interattivi (%) Fonte: ISTAT PR.II.2_ICr03 Variazione Imprese che hanno avuto rapporti online con la PA (%) Fonte: ISTAT
	PR.II.2_ICn04 Indice di diffusione	1.2.5 Iniziative di digitalizzazione per	RCO01 Imprese beneficiarie di un	PR.II.2_ICr04 Variazione dell'Indice



SNSvS - Obiettivo SRSvS - Macro Azione e Linea	Indicatore di contesto	Azione del PR FESR	Indicatore di processo	Indicatore di contributo
	della banda larga nelle imprese (% Imprese, con più di dieci addetti, dei settori industria e servizi che dispongono di collegamento a banda larga) Fonte: ISTAT 2021	il settore culturale condotte da soggetti privati	sostegno (di cui: microimprese, piccole, medie e grandi imprese) Fonte: AdG RCO02 Imprese sostenute mediante sovvenzioni Fonte: AdG RCO75	di diffusione della banda larga nelle imprese (% Imprese, con più di dieci addetti, dei settori industria e servizi che dispongono di collegamento a banda larga) Fonte: ISTAT RCR12 Utenti di servizi, prodotti e processi digitali nuovi e aggiornati sviluppati da imprese (utilizzatori/anno) Fonte: AdG
II.3 Innovare processi e prodotti e promuovere il trasferimento tecnologico M2: <i>Per l'innovazione a 360 gradi</i> L1: <i>Promuovere la ricerca scientifica, l'innovazione, la digitalizzazione e il trasferimento tecnologico</i>	PR.II.3_ICn01 Imprese che hanno introdotto innovazioni di prodotto e/o processo - industria e servizi ²⁹ Fonte: ISTAT, 2020	1.3.1 Sostegno al riposizionamento competitivo delle PMI mediante la promozione di processi di Transizione 4.0 e modelli di sviluppo sostenibile	RCO01 Imprese beneficiarie di un sostegno (di cui: microimprese, piccole, medie e grandi imprese) (numero) Fonte: AdG RCO03 Imprese sostenute mediante strumenti finanziari (numero) Fonte: AdG	PR.II.3_ICr01 Variazione Imprese che hanno introdotto innovazioni di prodotto e/o processo - industria e servizi Fonte: ISTAT RCR03 Piccole e medie imprese (PMI) che introducono innovazioni a livello di prodotti o di processi Fonte: AdG
		1.3.2 Attrazione degli investimenti e sostegno alla competitività, all'integrazione e alla trasformazione 4.0 per la creazione, innovazione e consolidamento delle filiere produttive e distrettuali	RCO01 Imprese beneficiarie di un sostegno (di cui: microimprese, piccole, medie e grandi imprese) (numero) Fonte: AdG RCO03 Imprese sostenute mediante strumenti finanziari (numero) Fonte: AdG	
		1.3.7 Sostegno alla competitività del sistema commerciale e	RCO01 Imprese beneficiarie di un sostegno (di cui: microimprese,	

²⁹ Corrisponde all'indicatore SDG 9.5.1 Imprese con attività innovative di prodotto e/o processo (per 100 imprese).



SNSvS - Obiettivo SRSvS - Macro Azione e Linea	Indicatore di contesto	Azione del PR FESR	Indicatore di processo	Indicatore di contributo
		valorizzazione dei distretti del commercio	piccole, medie e grandi imprese) (numero) Fonte: AdG RCO02 Imprese sostenute mediante sovvenzioni (numero) Fonte: AdG	
III.1 Garantire accessibilità, qualità e continuità alla formazione <i>M2: Per l'innovazione a 360 gradi</i> <i>L2: Promuovere lo sviluppo di nuove competenze legate alla ricerca e all'innovazione</i> <i>M3: Per un ben-essere di comunità e persone</i> <i>L4: Fornire un'offerta formativa competitiva allargata</i>	PR.III.1_ICn01 Occupati che partecipano ad attività formative e di istruzione Fonte: ISTAT, 2022 PR.III.1_ICn02 Quota degli addetti nei settori ad alta intensità di conoscenza nelle imprese dell'industria e dei servizi Fonte: ISTAT, 2020	1.4.1 Supporto allo sviluppo delle competenze per la specializzazione intelligente e la transizione industriale	RCR98 Personale delle PMI che completa la formazione relativa alle competenze per la specializzazione intelligente, la transizione industriale e l'imprenditorialità (per tipo di competenza: tecniche, di gestione, imprenditoriali, verdi, altro) Fonte: AdG RSR01 Personale di enti pubblici che completano la formazione relativa alle competenze per la specializzazione intelligente Fonte: AdG	PR.III.1_ICr01 Variazione degli occupati che partecipano ad attività formative e di istruzione Fonte: ISTAT PR.III.2_ICr02 Variazione della quota degli addetti nei settori ad alta intensità di conoscenza nelle imprese dell'industria e dei servizi Fonte: ISTAT
III.2 Incrementare l'occupazione sostenibile e di qualità <i>M3: Per un ben-essere di comunità e persone</i> <i>L7: Migliorare il tasso di occupazione e la qualità del lavoro e degli spazi</i>	PR.III.2_ICn01 Tasso di occupazione (totale) ³⁰ Fonte: ISTAT, 2022 PR.III.2_ICn02 Occupati 15-64 anni Fonte: ISTAT, 2022 PR.III.2_ICn03 Addetti delle nuove imprese Fonte: ISTAT, 2022	1.3.1 Sostegno al riposizionamento competitivo delle PMI mediante la promozione di processi di Transizione 4.0 e modelli di sviluppo sostenibile 1.3.2 Attrazione degli investimenti e sostegno alla competitività, all'integrazione e alla trasformazione 4.0 per la creazione, innovazione e consolidamento delle filiere produttive e distrettuali	RCO01 Imprese beneficiarie di un sostegno (di cui: microimprese, piccole, medie e grandi imprese) (numero) Fonte: AdG RCO03 Imprese sostenute mediante strumenti finanziari (numero) Fonte: AdG	PR.III.2_ICr01 Variazione del Tasso di occupazione (totale) Fonte: ISTAT PR.III.2_ICr02 Variazione degli Occupati 15-64 anni Fonte: ISTAT PR.III.2_ICr03 Variazione degli Addetti delle nuove imprese Fonte: ISTAT RCR01 Posti di lavoro creati presso i

³⁰ Corrisponde all'indicatore SDG 8.5.4 Tasso di occupazione (20-64 anni) - Valori percentuali.



SNSvS - Obiettivo SRSvS - Macro Azione e Linea	Indicatore di contesto	Azione del PR FESR	Indicatore di processo	Indicatore di contributo
		1.3.4 Interventi specifici per la ZLS Porto di Venezia-Rodigino		soggetti beneficiari di un sostegno Fonte: AdG
		1.3.5 Supporto all'autoimprenditorialità e alla nascita di nuove imprese		
		1.3.6 Sostegno ai programmi di internazionalizzazione delle PMI	RCO01 Imprese beneficiarie di un sostegno (di cui: microimprese, piccole, medie e grandi imprese) (numero) Fonte: AdG	
		1.3.7 Sostegno alla competitività del sistema commerciale e valorizzazione dei distretti del commercio	RCO02 Imprese sostenute mediante sovvenzioni (numero) Fonte: AdG	
IV.1 Dematerializzare l'economia, abbattere la produzione di rifiuti e promuovere l'economia circolare <i>M5: Per una riproduzione del capitale naturale</i> <i>L6: Incentivare l'economia circolare, ovvero la circolarità della produzione e dei consumi</i>	PR.IV.1_ ICn01 Produzione rifiuti speciali non pericolosi provenienti da attività di costruzione e demolizione – EER17 suddivisi per provincia (t per provincia) Fonte: ARPAV 2022	2.1.1. Efficienza energetica edifici pubblici (non residenziale)	IP05 Relazione finale con l'indicazione dei rifiuti prodotti l'operazione di recupero del 70% in peso dei Rifiuti da costruzione e demolizione e/o l'operazione di riutilizzo in peso (numero) Fonte: AdG - DNSH	PR.IV.1_ ICr01 Variazione produzione rifiuti speciali non pericolosi provenienti da attività di costruzione e demolizione – EER17 suddivisi per provincia (t per provincia) Fonte: ARPAV
		2.4.2 Messa a norma sismica del patrimonio edilizio pubblico		
		2.7.1 Infrastrutture verdi in Area urbana		
		4.3.1-2-3 Inclusione abitativa tramite recupero di edifici pubblici esistenti per co-housing, residenzialità leggera e recupero edilizio di alloggi sfitti di edilizia residenziale pubblica		
	5.1 Recupero, promozione e valorizzazione delle aree urbane attraverso interventi ad alto impatto culturale			
PR.IV.1_ ICn02 Numero di	2.6.1 Riutilizzo efficiente delle risorse	RCO01 Imprese beneficiarie di un	PR.IV.1_ ICr02 Variazione Numero	



SNSvS - Obiettivo SRSvS - Macro Azione e Linea	Indicatore di contesto	Azione del PR FESR	Indicatore di processo	Indicatore di contributo
	<p>organizzazioni/imprese registrate EMAS</p> <p>Fonte: ISPRA 2022</p>	<p>attraverso l'economia circolare e sostegno ai processi di produzione ed efficientamento delle PMI</p>	<p>sostegno (di cui: microimprese, piccole, medie e grandi imprese) (numero)</p> <p>Fonte: AdG</p> <p>RCO02 Imprese sostenute mediante sovvenzioni (numero)</p> <p>Fonte: AdG</p>	<p>di organizzazioni/imprese registrate EMAS (numero)</p> <p>Fonte: ISPRA</p> <p>RCR03 Piccole e medie imprese (PMI) che introducono innovazioni a livello di prodotti o di processi (numero)</p> <p>Fonte: AdG</p>
	<p>PR.IV.1_ ICn03 Raccolta differenziata dei rifiuti urbani (%)</p> <p>Fonte: ISPRA 2022</p>	<p>2.6.2 Riutilizzo efficiente delle risorse attraverso l'economia circolare, sensibilizzazione della popolazione su modelli di consumo sostenibile, valorizzazione dei beni riutilizzabili</p>	<p>RCO34 Capacità supplementare di riciclaggio dei rifiuti (tonnellate/anno)</p> <p>Fonte: AdG</p>	<p>PR.IV.1_ ICr03 Variazione Raccolta differenziata dei rifiuti urbani (%)</p> <p>Fonte: ISPRA</p> <p>RCR 48 Rifiuti usati come materie prime (ton/anno)</p> <p>Fonte: AdG</p>
<p>IV.4 Promuovere la domanda e accrescere l'offerta di turismo sostenibile</p> <p>M4: Per un territorio attrattivo</p> <p>L2: Valorizzare il patrimonio e l'economia della montagna</p> <p>M5: Per una riproduzione del capitale naturale</p> <p>L5: Incentivare il turismo sostenibile e la diffusione della mobilità dolce</p> <p>M6: Per una governance responsabile</p> <p>L2: Promuovere partnership tra pubblico e privato per il benessere collettivo</p>	<p>PR.IV.4_ ICn01 Movimenti turistici per provenienza e tipologia di struttura (Arrivi e presenze per provenienza e per tipo di struttura)</p> <p>Fonte: Regione del Veneto – Ufficio statistica 2022</p>	<p>1.2.4 Organizzazione dell'offerta turistica sul digitale attraverso l'utilizzo del DMS regionale e azioni pilota per Ecosistema Digitale Veneto</p> <p>1.2.5 Iniziative di digitalizzazione per il settore culturale condotte da soggetti privati</p>	<p>RCO14 Istituzioni pubbliche beneficiarie di un sostegno per lo sviluppo di servizi, prodotti e processi digitali (numero)</p> <p>Fonte: AdG</p> <p>RCO01 Imprese beneficiarie di un sostegno (di cui: microimprese, piccole, medie e grandi imprese) (numero)</p> <p>Fonte: AdG</p> <p>RCO02 Imprese sostenute mediante sovvenzioni (numero)</p> <p>Fonte: AdG</p>	<p>PR.IV.4_ ICr01 Variazione Movimenti turistici per provenienza e tipologia di struttura)</p> <p>Fonte: Regione del Veneto – Ufficio statistica</p> <p>PR.IV.4_ ICr01 Variazione Movimenti turistici per provenienza e tipologia di struttura)</p> <p>Fonte: Regione del Veneto – Ufficio statistica</p> <p>RCR12 Utenti di servizi, prodotti e processi digitali nuovi e aggiornati sviluppati da imprese (utilizzatori/anno)</p> <p>Fonte: AdG</p>



SNSvS - Obiettivo SRSvS - Macro Azione e Linea	Indicatore di contesto	Azione del PR FESR	Indicatore di processo	Indicatore di contributo
		1.3.8 Rigenerazione e innovazione delle imprese finalizzati a sostenere la valorizzazione turistica del territorio	RCO01 Imprese beneficiarie di un sostegno (di cui: microimprese, piccole, medie e grandi imprese) (numero) Fonte: AdG	PR.IV.4_ ICr01 Variazione Movimenti turistici per provenienza e tipologia di struttura) Fonte: Regione del Veneto – Ufficio statistica
		1.3.10 Promozione turistica e culturale sui mercati nazionali ed internazionali	RCO02 Imprese sostenute mediante sovvenzioni (numero) Fonte: AdG	
		5.1 Recupero, promozione e valorizzazione delle aree urbane attraverso interventi ad alto impatto culturale	RCO77 Numero dei siti culturali e turistici beneficiari di un sostegno (numero) Fonte: AdG	PR.IV.4_ ICr01 Variazione Movimenti turistici per provenienza e tipologia di struttura) Fonte: Regione del Veneto – Ufficio statistica
		5.2.2 Interventi di recupero, promozione e valorizzazione delle aree interne attraverso interventi ad alto impatto culturale		PR.IV.4_ ICr01 Variazione Movimenti turistici per provenienza e tipologia di struttura) Fonte: Regione del Veneto – Ufficio statistica RCR 77 Visitatori dei siti culturali e turistici beneficiari di un sostegno Fonte: AdG
		4.6.1 Interventi a favore dei Siti Unesco	ISO4_2IT Progetti di partecipazione culturale sostenuti (di cui: attraverso forme di collaborazione pubblico-privata) (numero) Fonte: AdG	PR.IV.4_ ICr01 Variazione Movimenti turistici per provenienza e tipologia di struttura) Fonte: Regione del Veneto – Ufficio statistica ISR4_4IT partecipanti ai progetti di partecipazione culturale



SNSvS - Obiettivo SRSvS - Macro Azione e Linea	Indicatore di contesto	Azione del PR FESR	Indicatore di processo	Indicatore di contributo
				Fonte: AdG
V.1 Garantire infrastrutture sostenibili <i>M4: Per un territorio attrattivo</i> <i>L6: Efficientare le reti, le infrastrutture e la mobilità</i>	PR.V.1_ICn01 Infrastrutture ciclabili (Km per livello) Fonte: Regione del Veneto - Ufficio della Ciclabilità 2022	2.8.1 Interventi di realizzazione o riqualificazione di percorsi ciclabili, in particolare nei collegamenti con le ciclovie nelle Aree urbane	RCO58 Infrastrutture dedicate ai ciclisti beneficiarie di un sostegno (km) Fonte: AdG	PR.V.1_ICr01 Variazione infrastrutture ciclabili (Km per livello) Fonte: Regione del Veneto - Ufficio della Ciclabilità RCR64 Numero annuale di utenti delle infrastrutture dedicate ai ciclisti (utenti/anno) Fonte: AdG
	PR.V.1_ICn02 Autovetture immatricolate per alimentazione Fonte: Regione del Veneto – Ufficio statistica 2022 PR.V.1_ICn03 Stima delle emissioni di CO2 (totale settore trasporti stradali in teq) Fonte: Regione del Veneto – Ufficio statistica 2019	2.8.2 TPL - Interventi per la realizzazione di punti di ricarica elettrica	RCO59 Infrastrutture per combustibili alternativi (Numero punti di rifornimento/ ricarica) Fonte: AdG IP06 Stima energia erogata dalle Infrastrutture per combustibili alternativi (MW) Fonte: AdG -DNSH	PR.V.1_ICr02 Variazione Autovetture immatricolate per alimentazione Fonte: Regione del Veneto – Ufficio statistica PR.V.1_ICr03 Variazione stimata delle emissioni di CO2 sul totale nel settore trasporti (stima in teq) Fonte: Regione del Veneto – Ufficio statistica
		2.8.3 TPL - Materiale rotabile pulito	RCO57 Capacità di materiale rotabile rispettoso dell'ambiente per il trasporto pubblico collettivo (passeggeri) Fonte: AdG	RCR62 Numero annuale di utenti dei trasporti pubblici nuovi o modernizzati (utenti/anno) Fonte: AdG
V.2 Promuovere la mobilità sostenibile di persone e merci <i>M2: Per l'innovazione a 360 gradi</i> <i>L4: Sviluppare la logistica e sistemi di trasporto intelligenti</i>	PR.V.2_ICn01 Spostamenti degli individui per modalità utilizzata (%) Fonte: Regione del Veneto – Ufficio statistica 2022 PR.V.2_ICn02 Servizi di TPL automobilistico, tramviario e di navigazione lagunare (Numero passeggeri trasportati per tipo di trasporto)	2.8.4 TPL -Sistemi di trasporto intelligenti: bigliettazione unica e infomobilità	RCO60 Città con sistemi di trasporto urbano digitalizzati nuovi o modernizzati (numero) Fonte: AdG	PR.V.2_ICr01 Variazione degli spostamenti degli individui per modalità utilizzata (%) Fonte: Regione del Veneto – Ufficio statistica PR.V.2_ICr02 Variazione dei servizi di trasporto pubblico locale automobilistico, tramviario e di navigazione lagunare (Numero



SNSvS - Obiettivo SRSvS - Macro Azione e Linea	Indicatore di contesto	Azione del PR FESR	Indicatore di processo	Indicatore di contributo
	Fonte: Regione del Veneto – Ufficio statistica 2022			<p>passenger trasportati per tipo di trasporto)</p> <p>Fonte: Regione del Veneto – Ufficio statistica</p> <p>RCR62 Numero annuale di utenti dei trasporti pubblici nuovi o modernizzati (utenti/anno)</p> <p>Fonte: AdG</p>
<p>VI.1 Ridurre i consumi e incrementare l'efficienza energetica</p> <p><i>M5: Per una riproduzione del capitale naturale</i></p> <p><i>L1: Incentivare l'uso di energie rinnovabili e l'efficientamento energetico</i></p>	<p>PR.VI.1_ICn01 Consumi finali lordi di energia (ktep)</p> <p>Fonte: ISTAT 2022</p> <p>PR.VI.1_ICn02 Consumo lordo e finale di energia elettrica</p> <p>Fonte: Regione del Veneto – Ufficio statistica 2022</p>	<p>2.1.1 Efficienza energetica edifici pubblici (non residenziale)</p>	<p>RCO19 Edifici pubblici con una prestazione energetica migliorata (m²)</p> <p>Fonte: AdG</p> <p>IP07 EPgl, nren risparmiata (kWh/m²anno)</p> <p>Fonte: AdG – DNSH</p> <p>IP08 EPgl, ren risparmiata (kWh/m²anno)</p> <p>Fonte: AdG – DNSH</p>	<p>PR.VI.1_ICr01 Variazione Consumi finali lordi di energia (ktep)</p> <p>Fonte: ISTAT</p> <p>PR.VI.1_ICr02 Variazione consumo lordo e finale di energia elettrica</p> <p>Fonte: Regione del Veneto – Ufficio statistica</p> <p>RCR 26 Consumo annuo di energia primaria (di cui: abitazioni, edifici pubblici, imprese, altro) (MWh/anno)</p> <p>Fonte: AdG</p>
<p>VI.2 Incrementare la produzione di energia da fonte rinnovabile evitando o limitando gli impatti sui beni culturali e il paesaggio</p> <p><i>M5: Per una riproduzione del capitale naturale</i></p> <p><i>L1: Incentivare l'uso di energie rinnovabili e l'efficientamento energetico</i></p>	<p>PR.VI.2_ICn01 Consumi di energia elettrica coperti da fonti rinnovabili (escluso idro)³¹</p> <p>Fonte: ISTAT, 2022</p>	<p>2.2.1 Comunità Energetiche (soggetti pubblici, aree abitative, aree portuali)</p>	<p>RCO97 Comunità di energia rinnovabile beneficiarie di un sostegno (numero)</p> <p>Fonte: AdG</p> <p>RCO22 Capacità supplementare di produzione di energia rinnovabile (di cui: elettrica, termica) (MW)</p> <p>Fonte: AdG– DNSH</p>	<p>PR.VI.2_ICr01 Variazione Consumi di energia elettrica coperti da fonti rinnovabili (escluso idro)</p> <p>Fonte: ISTAT</p> <p>RCR31 Totale dell'energia rinnovabile prodotta (di cui: elettrica, termica)</p> <p>Fonte: AdG</p>
		2.2.2 Realizzazione, efficientamento sostenibile, recupero e ampliamento	RCO22 Capacità supplementare di produzione di energia rinnovabile (di	

³¹ L'indicatore corrisponde al SDG 7.2.1 Quota percentuale di energia da fonti rinnovabili sul consumo finale lordo di energia.



REGIONE DEL VENETO

giunta regionale



Allegato A al Decreto n. 112 del 31/07/2025

pag. 47/173



SNSvS - Obiettivo SRSvS - Macro Azione e Linea	Indicatore di contesto	Azione del PR FESR	Indicatore di processo	Indicatore di contributo
		reti di teleriscaldamento e teleraffrescamento	<p>cui: elettrica, termica) (MW) Fonte: AdG– DNSH</p> <p>RSO04 Numero di unità di cogenerazione ad alto rendimento (unità di cogenerazione) Fonte: AdG</p> <p>RSO05 Condotture di reti di teleriscaldamento e di teleraffreddamento recentemente costruite o migliorate (Km) Fonte: AdG</p>	
		2.2.3 Produzione di idrogeno verde da fonte rinnovabile	<p>RCO22 Capacità supplementare di produzione di energia rinnovabile (di cui: elettrica, termica) (MW) Fonte: AdG – DNSH</p> <p>RCO01 Imprese beneficiarie di un sostegno (di cui: microimprese, piccole, medie e grandi imprese) (numero) (numero) Fonte: AdG</p> <p>RCO03 Imprese sostenute mediante strumenti finanziari Fonte: AdG</p>	



SNSvS - Obiettivo SRSvS - Macro Azione e Linea	Indicatore di contesto	Azione del PR FESR	Indicatore di processo	Indicatore di contributo
VI.3 Abbattere le emissioni climalteranti <i>M5: Per una riproduzione del capitale naturale</i> <i>L1: Incentivare l'uso di energie rinnovabili e l'efficientamento energetico</i>	PR.VI.3_ICn01 Emissioni di CO2 in atmosfera Fonte: Sistar 2019	2.1.1 Efficienza energetica edifici pubblici (non residenziale)	RCO19 Edifici pubblici con una prestazione energetica migliorata (mq) Fonte: AdG – DNSH IP09 CO2 evitata (kg/m²anno) Fonte: AdG – DNSH	PR.VI.3_ICr01 Variazione Emissioni stimate di gas a effetto serra (tonnellate CO2 eq/anno) Fonte: Sistar RCR29 Emissioni stimate di gas a effetto serra (tonnellate CO2 eq/anno) Fonte: AdG
		2.2.1 Comunità Energetiche (soggetti pubblici, aree abitative, aree portuali)	RCO22 Capacità supplementare di produzione di energia rinnovabile (di cui: elettrica, termica) (MW) Fonte: AdG	
		2.2.2 Realizzazione, efficientamento sostenibile, recupero e ampliamento reti di teleriscaldamento e teleraffrescamento		
		2.2.3 Produzione di idrogeno verde da fonte rinnovabile		

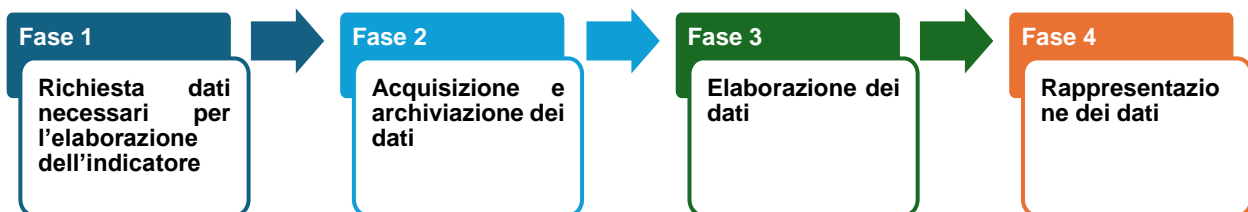


2.3. Raccolta, elaborazione ed archiviazione dati

La definizione del processo di produzione degli indicatori collegati alla misurazione degli effetti ambientali del Programma deve essere articolata nelle seguenti fasi:

- Richiesta dei dati necessari per l'elaborazione dell'indicatore;
- Acquisizione e archiviazione dei dati;
- Elaborazione degli indicatori;
- Rappresentazione dell'indicatore in formato alfanumerico, grafico o cartografico.

Figura 3. Fasi per la raccolta dei dati, l'elaborazione e la rappresentazione degli indicatori



Fonte: Nostra rielaborazione su base MASE, Indirizzi operativi per il monitoraggio ambientale di piani e programmi (art.18 del D.Lgs. 152/2006), settembre 2023

Le attività sopra individuate variano sulla base del soggetto che detiene il dato di origine e se lo stesso soggetto provvede già alla elaborazione degli indicatori.

Numerosi indicatori di contesto sono pubblici e sono elaborati dalla Regione del Veneto, dall'ISTAT e dall'ISPRA e, pertanto, non si rilevano criticità per la loro acquisizione.

FASE 1 – Richiesta dati per l'elaborazione dell'indicatore

La prima fase consiste nella richiesta dei dati per l'elaborazione degli indicatori o degli indicatori stessi, qualora già disponibili ai soggetti detentori.

FASE 2 – Acquisizione e archiviazione dei dati

Per tutti gli indicatori selezionati l'AdG, a valle dell'adozione del presente PMA, provvederà ad una raccolta costante e sistematica dei dati e delle informazioni necessarie al loro popolamento, costruendo un adeguato cronoprogramma di lavoro.

L'archiviazione dei dati sarà svolta associando sempre il dato al relativo metadato, in quanto quest'ultimo facilita l'attività di ricerca, il corretto utilizzo del dato e il confronto tra dati provenienti da fonti o basi informative diverse.

Per il popolamento degli indicatori, i dati saranno acquisiti principalmente nei seguenti formati:

- tabelle in formato XLS o CSV;
- immagini in formato JPG o PDF e documenti testuali in formato PDF;
- dati georiferiti e non georiferiti forniti in formato vettoriale (es. shapefile) o in formato raster.



L'acquisizione dei dati avverrà, ove possibile, attraverso il caricamento diretto sul Sistema Informativo del PR Veneto FESR da parte dei Beneficiari, in modo che l'Autorità di Gestione possa disporre immediatamente per le attività di analisi.

Per garantire l'uniformità dei dati, saranno predisposte da parte dell'AdG delle specifiche tecniche per la trasmissione delle informazioni.

Qualora i dati e le informazioni necessarie al popolamento di specifici indicatori debbano essere estratti da documenti e non siano disponibili in formato numerico e/o tabellare, l'AdG ne terrà conto nella contabilizzazione delle risorse umane o tecnologiche (es. strumenti di AI) da destinare a questa attività, solitamente molto onerosa.

FASE 3 – Elaborazione dei dati e predisposizione degli indicatori

Le attività di elaborazione dei dati saranno svolte dopo aver effettuato un'attività di verifica e controllo del dato (copertura spaziale, copertura temporale, affidabilità e accuratezza, formato, georeferenziazione, dati associati, ecc.).

FASE 4 – Rappresentazione degli indicatori

Successivamente, si procederà all'elaborazione dei dati che verranno rappresentati nei Rapporti di monitoraggio Ambientale. Nel caso di dati cartografici non georiferiti si procederà prima alla georeferenziazione e poi alla sovrapposizione di tematismi ambientali sui quali effettuare analisi spaziali

I dati funzionali al popolamento di ognuno degli indicatori selezionati, saranno restituiti nelle modalità più efficaci a rappresentarne il contenuto, anche in relazione alle necessità conoscitive e/o divulgative legate alla reportistica. Le diverse tipologie di rappresentazione individuate sono:

- Tabelle;
- Grafici;
- Mappe.

Per la produzione delle diverse rappresentazioni individuate saranno privilegiati software *open source*.

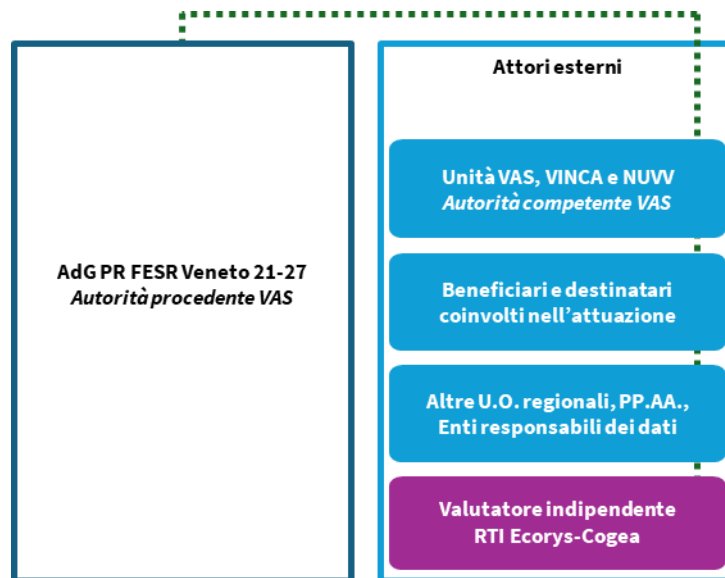


3. Governance e risorse

3.1. Governance del monitoraggio

La governance del monitoraggio ambientale di VAS si basa sull'individuazione di tutti i soggetti coinvolti e dei rispettivi ruoli, attività richieste, modalità di svolgimento e tempi. Poiché nella governance sono coinvolti sia soggetti interni (AdG) che sono direttamente responsabili dello svolgimento delle attività di monitoraggio ambientale e della produzione dei dati funzionali all'elaborazione dei rapporti di monitoraggio e della loro divulgazione, e sia soggetti esterni, che hanno o funzioni di controllo oppure il compito di fornire dati per il popolamento degli indicatori di processo, contesto e contributo, nonché di elaborare i Rapporti di monitoraggio Ambientale, la definizione dei rispettivi ruoli è particolarmente rilevante per assicurare che non si creino colli di bottiglia nella raccolta e nella trasmissione di informazioni di qualsiasi tipo.

Figura 2. Governance del monitoraggio ambientale di VAS





La Tabella 9 descrive i soggetti coinvolti nel Monitoraggio ambientale del PR Veneto FESR, il loro ruolo, le attività, le modalità di espletamento, gli strumenti utilizzati e le tempistiche.

Tabella 9. Elenco dei principali soggetti coinvolti nella governance del monitoraggio ambientale

Soggetto	Nome Soggetto	Ruolo	Attività	Tempistiche
Autorità Procedente	Autorità di Gestione del PR Veneto FESR 2021-2027	È responsabile delle attività di monitoraggio e della trasmissione all'autorità competente dei risultati del monitoraggio ambientale e delle eventuali misure correttive adottate.	a) Adempimenti amministrativi connessi allo svolgimento del monitoraggio nell'ambito del processo di VAS e cura dei rapporti con l'Autorità Competente per la VAS	a) Intero periodo di attuazione del Programma
			b) Trasmissione Rapporto periodico di monitoraggio ambientale all'Autorità Competente per la VAS	b) 2027, 2029 (sono previsti 2 rapporti di monitoraggio)
			c) Organizzazione eventi informativi sullo stato di attuazione del programma e sui suoi effetti	c) A valle della presentazione dei 2 rapporti di monitoraggio
		Garantisce tra tutti i soggetti coinvolti nelle attività di monitoraggio.	d) Coordinamento delle attività di monitoraggio ambientale	d) Intero periodo di attuazione del Programma.
			e) Supervisione del Rapporto periodico di monitoraggio ambientale	e) 2027, 2029 (sono previsti 2 rapporti di monitoraggio,)
			f) Definizione delle modalità di informazione sulle attività e gli esiti del monitoraggio ambientale e supervisione del materiale informativo predisposto per le attività di informazione	f) Almeno 3 mesi prima della presentazione dei 2 rapporti di monitoraggio



Soggetto	Nome Soggetto	Ruolo	Attività	Tempistiche
		Garantisce e coordina la raccolta, elaborazione, gestione dei dati e delle informazioni relative all'attuazione del PR Veneto FESR 2021-2027 e delle informazioni relative al contesto ambientale, economico e sociale e al monitoraggio degli effetti ambientali, economici e sociali prodotti dal Programma.	<p>g) Raccolta, elaborazione, gestione dei dati e delle informazioni relative all'attuazione del PR Veneto FESR 2021-2027</p> <p>Saranno utilizzati per l'acquisizione delle informazioni principalmente i dati di monitoraggio del PR Veneto FESR 2021-2027 e dati ambientali da fonte pubblica (ARPAV, SISTAR, ecc.)</p>	g) Intero periodo di attuazione del PR Veneto FESR 2021-2027
			h) raccolta delle informazioni per l'elaborazione e il popolamento di alcuni indicatori di processo non facenti parte degli indicatori comuni di output e risultato del Programma	h) Intero periodo di attuazione del PR Veneto FESR 2021-2027
			i) Eventuale aggiornamento del Piano di monitoraggio ambientale, a valle di verifiche periodiche	i) Annuale
			l) Raccolta, elaborazione e gestione di dati e informazioni per il popolamento degli indicatori	l) Intero periodo di attuazione del PR Veneto FESR 2021-2027
			m) Elaborazione degli indicatori e loro rappresentazione, Predisposizione dei Rapporti di monitoraggio ambientale ³² , pubblicazione dati di monitoraggio sul sito Web del PR Veneto FESR 2021-2027	m) 2027, 2029

³² La predisposizione dei Rapporti di monitoraggio ambientale è in capo al RTI Ecorys - Cogea.



Soggetto	Nome Soggetto	Ruolo	Attività	Tempistiche
			fn) Predisposizione di materiale informativo sulle attività e sugli esiti delle attività di monitoraggio	n) 2027, 2029
Autorità Competente	Regione del Veneto - Direzione Valutazioni ambientali, Supporto giuridico e contenzioso - Unità organizzative VAS, VINCA e NUVV	Pubblica amministrazione cui compete la verifica, sulla base dello stato di attuazione del piano o programma, degli effetti prodotti e del contributo del medesimo al raggiungimento degli obiettivi di sostenibilità ambientale definiti dalle strategie di sviluppo sostenibile nazionale e regionali di cui all'articolo 34 del D.Lgs. 152/2006.	a) Verifica dei report periodici di monitoraggio ambientale (art.18 comma 3 bis D.Lgs. 152/2006).	a) 2027, 2029
Beneficiari e destinatari coinvolti nell'attuazione del PR Veneto FESR 2021-2027	Da definire in fase di attuazione, in relazione alle caratteristiche specifiche di bandi/avvisi	Uffici di Regioni e P.A. che seguono l'attuazione e il monitoraggio ambientale dei Piani di gestione dei Rifiuti	a) Trasmissione di dati e informazioni (specificati nella Convenzione con il Beneficiario) finalizzati alla predisposizione degli indicatori (qualora gli stessi non coincidano con gli indicatori comuni di output e di risultato del PR Veneto FESR 2021-2027 o con gli elementi di verifica per cui l'AdG ha già disposto la trasmissione obbligatoria in fase di selezione dei progetti/rendicontazione)	a) 2027, 2029
Altre PP.AA. o Enti responsabili dei dati	Si vedano le fonti dei diversi indicatori selezionati (Allegato A – Metadati)	Enti responsabili di dati	a) Trasmissione di dati e informazioni finalizzati alla predisposizione degli indicatori di monitoraggio del PR Veneto FESR 2021-2027	a) 2027, 2029
Valutatore indipendente	RTI Ecorys-Cogea	Soggetto responsabile dell'elaborazione dei Rapporti di Monitoraggio Ambientale	a) Elaborazione dei Rapporti di Monitoraggio Ambientale secondo le indicazioni previste dal PMA	a) 2027, 2029



3.2. Risorse

L'attività di monitoraggio ambientale richiede risorse umane e strumentali senza le quali, oggettivamente, il monitoraggio non potrebbe essere svolto.

Nella tabella che segue sono indicate le risorse umane e strumentali necessarie allo svolgimento delle attività di monitoraggio, destinate all'attuazione del monitoraggio fisico, finanziario e procedurale del PR FES Veneto 2021-2027.

Tabella 10. Attività di monitoraggio ambientale e risorse umane e strumentali previste

Attività	Descrizione	Voci
Implementazione di strumenti finalizzati alla condivisione dei dati di monitoraggio.	Implementazione del Sistema Informativo del PR FESR Veneto finalizzata alla raccolta e alla consultazione degli indicatori del PMA.	Risorse umane e strumentali
Svolgimento delle attività di monitoraggio ambientale VAS.	Popolamento indicatori. Valutazione esiti del monitoraggio attraverso la produzione di rapporti di monitoraggio.	Risorse umane e strumentali
Informazione sulle attività e sugli esiti del monitoraggio ambientale VAS.	Supporto alla diffusione degli esiti del monitoraggio ambientale.	Risorse umane e strumentali

3.3. Informazione sugli esiti delle attività di monitoraggio

Al fine di diffondere adeguatamente i risultati del monitoraggio ambientale di VAS, si provvederà ad integrare la comunicazione delle attività di monitoraggio ambientale nell'ambito del *Piano Strategico di Comunicazione e Informazione del PR Veneto FESR 2021-2027*³³.

Nella strutturazione di una apposita sezione del sito web del PR Veneto FESR 2021-2027 si presterà particolare attenzione a rendere accessibili i rapporti di monitoraggio prodotti.

Nel corso delle attività di comunicazione e informazione, i diversi soggetti coinvolti presteranno particolare attenzione ai seguenti aspetti:

- accessibilità delle informazioni ambientali: è essenziale accertarsi che gli esiti del monitoraggio siano disponibili sul sito web dell'Autorità di Gestione attraverso la pubblicazione dei rapporti di monitoraggio ambientale;
- adeguatezza degli strumenti di comunicazione utilizzati;
- tempestività della comunicazione riguardante le eventuali misure correttive: eventuali variazioni del Programma e del relativo PMA saranno rese disponibili in tempi adeguati, per garantire una corretta e immediata informazione ai destinatari interessati e per i seguiti di competenza.

³³ Autorità di Gestione del PR Veneto FESR 2021-2027, Piano Strategico di Comunicazione e Informazione - PR Veneto FESR 2021-2027 e del PR Veneto FSE+ 2021-2027 – Parte PR FESR, approvato con DDR n. 141 del 12/10/2023 <https://www.regione.veneto.it/web/programmi-comunitari/comunicazione-21-27>



Questo approccio sistematico farà sì che le iniziative di comunicazione siano efficaci e rispondenti alle necessità informative dei vari stakeholder, rendendo evidente come le attività di monitoraggio siano essenziali per fornire risposte e riscontri ai cittadini e agli amministratori riguardo alla sostenibilità degli effetti derivanti dall'attuazione Programma.

Di seguito si riportano possibili contenuti, destinatari, modalità/strumenti e periodicità dell'attività di comunicazione (Tabella 11. Piano di Comunicazione Ambientale). I destinatari e gli strumenti indicati sono coerenti con quanto previsto dal Piano Strategico di Comunicazione e Informazione (PSTI).

Tabella 11. Piano di Comunicazione Ambientale

Contenuti	Destinatari	Modalità/Strumenti	Periodicità dell'attività
Scopo e l'utilità del monitoraggio ambientale	Tutti i soggetti interessati	<ul style="list-style-type: none"> • Sito web istituzionale dedicato³⁴ • Materiale informativo • Social media 	In fase iniziale
Modalità di raccolta di dati e informazioni ambientali			In fase iniziale e ad ogni evoluzione significativa del monitoraggio
Modalità di accesso ai dati e alle informazioni ambientali a fini divulgativi e di trasparenza			
Rapporti di monitoraggio ambientale	Tutti i soggetti interessati	La comunicazione sarà integrata nelle attività ordinarie messe in atto dal PSTI, ad esempio: <ul style="list-style-type: none"> • Social media • Eventi e manifestazioni • Altra comunicazione online (siti web istituzionali pertinenti, mailing, newsletter, etc.) • Ufficio stampa 	2027, 2029

³⁴ <https://www.regione.veneto.it/web/programmi-comunitari/programmi-comunitari>



4. Prodotti da realizzare nel 2027 e nel 2029: Rapporto di monitoraggio ambientale

A seguito della trasmissione del Piano di Monitoraggio ambientale e alla sua pubblicazione sui canali ufficiali regionali, prenderanno avvio le attività di monitoraggio ambientale come definite nel PMA stesso.

I Rapporti di monitoraggio ambientale, che verranno elaborati nel 2027 e nel 2029 affronteranno l'evoluzione degli effetti ambientali, economici e sociali del PR FESR in relazione al suo stato di attuazione, fornendo una stima del grado di raggiungimento degli obiettivi di sviluppo sostenibile. Saranno inoltre evidenziate eventuali criticità e proposte idonee misure correttive. Infine, sarà fornita una sintesi dei risultati derivanti dall'attuazione delle misure attivate a livello di Azione per garantire il rispetto del principio DNSH durante l'attuazione del Programma.

Tabella 12. Indice Ragionato dei Rapporti di monitoraggio ambientale

Capitolo	Descrizione dei contenuti
Executive summary	Il capitolo sintetizza il lavoro svolto e ne favorisce la rapida comprensione anche a un pubblico non esperto.
1. Introduzione	<p>Il capitolo descrive sinteticamente le motivazioni e lo scopo del monitoraggio VAS, anche al fine di comunicarne l'utilità ai tecnici preposti all'attuazione del Programma, ai decisori politici e al pubblico.</p> <p>Ai decisori politici dovrebbe essere comunicato in modo esplicito che questo strumento costituisce una garanzia della qualità delle scelte pubbliche e, al tempo stesso, della loro lungimiranza, includendo in questa capacità anche la possibilità di "cambiare" idea nel futuro prossimo, quando il cambiamento si rende necessario e ragionevole in base alla "prova dei fatti".</p> <p>Al pubblico dovrebbe arrivare il messaggio che il monitoraggio ambientale ha lo scopo di verificare la sostenibilità del Programma e la sua aderenza agli obiettivi che esso si è proposto di raggiungere. L'aderenza del Programma agli obiettivi, anche ambientali, per cui esso è stato elaborato, a maggior ragione nel caso di obiettivi definiti per legge, costituisce la vera e unica legittimazione di qualsiasi investimento pubblico.</p> <p>Avere chiare le motivazioni e lo scopo del monitoraggio è importante anche per i tecnici ad esso dedicati, in quanto costituisce un promemoria per orientare al meglio il lavoro e non sprecare le già scarse risorse disponibili.</p> <p>Maggiore sarà il dettaglio delle Azioni e la conseguente possibilità di definirne gli effetti ambientali, maggiore potrà essere la chiarezza con cui vengono individuati i soggetti coinvolti nel monitoraggio, le modalità di coinvolgimento, la metodologia di monitoraggio ambientale adottata per tenere sotto controllo gli effetti ambientali previsti nel Rapporto Ambientale.</p>
2. Approccio metodologico	Il capitolo descrive la governance ambientale del PR Veneto FESR 2021-2027 (soggetti coinvolti, ruoli, attività svolte, strumenti utilizzati) e la metodologia adottata per la raccolta, archiviazione, elaborazione e messa a disposizione di informazioni e dati, nonché per la valutazione degli effetti.
Governance	
Metodologia adottata	
3. Programma	Vengono illustrati gli obiettivi e le Azioni del PR Veneto FESR 2021-2027, con particolare riguardo alla descrizione di elementi non noti in fase di programmazione, quali localizzazioni o specifiche tipologie o tecnologie



	utilizzate per attuare le azioni, entrando nel merito della loro efficacia ambientale, e i tempi di attuazione effettivi.
4. Attività di monitoraggio	<p>In questo capitolo, che rappresenta il cuore del Rapporto di monitoraggio ambientale, vengono descritte:</p> <ul style="list-style-type: none"> - l'evoluzione del contesto ambientale e socioeconomico, prestando particolare attenzione agli indicatori chiave utili a collocare il Veneto nel contesto Europeo e nazionale collegato al Green Deal e all'Agenda 2030; - il contributo del Programma al raggiungimento degli obiettivi di sviluppo sostenibile, secondo il flusso logico di indicatori di contesto, processo e contributo fornito dal PMA; - eventuali criticità riscontrate nella raccolta delle informazioni e dei dati; - l'inserimento dei dati di monitoraggio ambientale e i dati legati al rispetto del principio DNSH nel Sistema informativo del Programma; - le attività di informazione e comunicazione sul monitoraggio ambientale messe in campo;
5. Conclusioni	Il capitolo illustra il grado di raggiungimento degli obiettivi ambientali del PR Veneto FESR 2021-2027, e le eventuali misure correttive che si rendessero necessarie a seguito di cambiamenti significativi e/o inattesi del contesto, riprogrammazioni, ecc..



5. Conclusioni e sintesi: eventuali effetti del PR

Il PR Veneto FESR 2021-2027 come rilevato nella “Relazione di valutazione relativa ai risultati del riesame intermedio”³⁵, si presenta ancora in una fase in cui gli interventi avviati, pur essendo numerosi, in gran parte non sono conclusi e, dunque, non consentono un confronto tra ipotesi e stime effettuate in sede di Rapporto ambientale e conseguimenti effettivi.

A gennaio 2025 sono disponibili valori per soli 6 indicatori di output, prevalentemente ascrivibili ad Azioni del Programma collegate all’Area Prosperità della SNSvS e alle Macro Aree M2, M3 della SRSVS (accesso al credito e consolidamento delle PMI e turismo). Cominciano a vedersi anche risultati frutto delle azioni di efficientamento energetico degli edifici (RSO2.1), sebbene l’unità di misura disponibile (mq) consenta solo in parte di esprimere giudizi sull’efficacia degli interventi realizzati, che si misura in energia primaria risparmiata per le diverse fonti e in conseguente CO2 evitata.

Tabella 13. Valore realizzati degli Indicatori comuni di output a gennaio 2025

RSO	Codice Indicatore	Descrizione Indicatore	Target 2024	Target 2029	Valore realizzato 01/2025
RSO1.3	RCO01	Imprese beneficiarie di un sostegno (di cui: microimprese, piccole, medie e grandi imprese)	542	3.435	3.320
	RCO02	Imprese sostenute mediante sovvenzioni	410	2.025	94
	RCO03	Imprese sostenute mediante strumenti finanziari	132	1.410	3.226
	RCO75	Strategie di sviluppo territoriale integrato beneficiarie di un sostegno	2	17	2
RSO1.4	RCO101	PMI che investono nelle competenze per la specializzazione intelligente, la transizione industriale e l'imprenditorialità	50	250	4
RSO2.1	RCO19	Edifici pubblici con una prestazione energetica migliorata (mq)	6.572	46.000	3.400

All’avvio di nuovi bandi e in fase di attuazione degli interventi già ammessi in graduatoria (per questi secondi, dunque, in fase di SAL, quando non già conclusi) si provvederà a raccogliere i dati necessari al popolamento degli indicatori individuati nel presente PMA, al fine di garantire la possibilità di quantificare il contributo effettivo agli obiettivi di Sviluppo Sostenibile collegati alle diverse Azione del PR Veneto FESR 2021-2027.

³⁵ RTI Ecorys – Cogea, Relazione di valutazione relativa ai risultati del riesame intermedio del PR Veneto FESR 2021-2027, 15 marzo 2025



Bibliografia

- Regione del Veneto, *Strategia Regionale per lo Sviluppo Sostenibile*, 2020
<https://venetosostenibile.regione.veneto.it/la-strategia-regionale>
- Ministero dell'Ambiente e della Sicurezza Energetica, *Strategia Nazionale per lo Sviluppo Sostenibile*, 2022
<https://www.mase.gov.it/portale/web/quest/la-snsvs>
- Torchio M; Di Palma E.A. et alia, *Indirizzi operativi per il monitoraggio ambientale di piani e programmi (art.18 del D.Lgs.152/2006)*, Progetto CReIAMO PA del Ministero dell'Ambiente e della Sicurezza Energetica, Soggetto attuatore Sogesid SpA, 31/08/2023
- Torchio M; Di Palma E. A. et alia, *Indirizzi operativi per il monitoraggio nella valutazione ambientale strategica dei piani regolatori generali comunali*, Progetto CReIAMO PA del Ministero dell'Ambiente e della Sicurezza Energetica, Soggetto attuatore Sogesid SpA, 26/09/2023;
- Torchio M; Di Palma E. A. et alia, *Sperimentazione sul monitoraggio VAS dei piani regolatori generali comunali*, Progetto CReIAMO PA del Ministero dell'Ambiente e della Sicurezza Energetica, Soggetto attuatore Sogesid SpA, 27/09/2023
- Di Palma E. A., Ferrara F. F., Torchio M., *III Rapporto di Monitoraggio Ambientale del PON Infrastrutture e Reti 2014-2020*, dicembre 2023
- Di Palma E. A., Ferrara F. F., Torchio M., *Il PON e le nuove strategie per le infrastrutture sostenibili e resilienti ai cambiamenti climatici*, in *I Quaderni del PON Infrastrutture e Reti 2014-2020*, ISBN/DOI/ISSN 978-88-942325-0-9, 23/05/2023

Gruppo di lavoro

Nome e cognome
Elisa Anna Di Palma
Monica Torchio
Andrea Ciffolilli



Allegato A – Metadati

Tabella 14. Indicatori di contesto/contributo

Codice identificativo	Nome Indicatore	Descrizione indicatore	Fonte	Unità di Misura	Risorsa on line	Copertura spaziale	Livello di disaggregazione	Data aggiornamento (Baseline)	Valore	Copertura temporale	Frequenza di aggiornamento	Formato	Tipologia di rappresentazione	Responsabile dell'indicatore e del metadato
PE.I.3_IcN01	Persone che sono in grave deprivazione abitativa Persone in condizioni di grave deprivazione materiale e sociale - Europa 2030	Ind.365 Inclusione sociale - Persone in condizioni di grave deprivazione materiale e sociale - Europa 2030 (totale)	ISTAT	Numero	https://www.istat.it/sistema-informativo-6/banca-dati-territoriale-per-le-politiche-di-sviluppo/	Regionale	Regionale	2022	104.607	2021-2023	Annuale	XLS	Tabellare	ISTAT
PE.I.3_IcN02	Persone che vivono in situazioni di sovraffollamento abitativo, in abitazioni prive di alcuni servizi e con problemi strutturali	Ind.371 Inclusione sociale - Persone che vivono in situazioni di sovraffollamento abitativo, in abitazioni prive di alcuni servizi e con problemi strutturali	ISTAT	%	https://www.istat.it/sistema-informativo-6/banca-dati-territoriale-per-le-politiche-di-sviluppo/	Regionale	Regionale	2022	3,10	2004-2023	Annuale	XLS	Tabellare	ISTAT
PE.I.3_IcN03	Elenco e localizzazione degli edifici scolastici attivi	Anagrafica e localizzazione degli edifici delle scuole di ogni ordine e grado Statali e della Regione autonoma Valle d'Aosta	Ministero dell'istruzione e del merito	Numero	https://dati.istruzione.it/opendata/opendata/catalogo/elements1/leaf/?area=Edilizia%20Scolastica&datasetId=DS0101EDIANA GRAFESTA2021	Regionale	Provinciale	2020-2021	4.558	A partire dall'a.s. 2020-2021	Annuale	XLS	Tabellare	Ministero dell'istruzione e del merito



Codice identificativo	Nome Indicatore	Descrizione indicatore	Fonte	Unità di Misura	Risorsa on line	Copertura spaziale	Livello di disaggregazione	Data aggiornamento (Baseline)	Valore	Copertura temporale	Frequenza di aggiornamento	Formato	Tipologia di rappresentazione	Responsabile dell'indicatore e del metadato
PE.I.3_IcN04	Studenti per anno di corso e fascia di età'. Scuola statale	Numero degli studenti per anno di corso e fascia di età. Scuola statale Ordine scuola (primaria, secondaria I grado, secondaria II grado). I dati sono forniti dagli Enti locali proprietari o gestori degli edifici adibiti ad uso scolastico ai sensi della legge 11 gennaio 1996, n. 23	Ministero dell'istruzione e del merito	Numero	https://dati.istruzione.it/opendata/opendata/catalogo/elements1?area=Studenti	Regionale	Regionale	2021-2022	Valori multipli collegati alla fascia di età	A partire dall'a.s. 2015-2016	Annuale	XLS	Tabellare	Ministero dell'istruzione e del merito
PI.III.1_IcN01	Popolazione a rischio residente in aree a pericolosità idraulica (Numero abitanti e percentuale per Provincia e classe di pericolosità)	Estrazione dal documento Dissesto idrogeologico in Italia: pericolosità e indicatori di rischi Edizione 2021	ISPRA	Numero; %	https://www.isprambiente.gov.it/it/pubblicazioni/rapporti/dissesto-idrogeologico-in-italia-pericolosita-e-indicatori-di-rischio-edizione-2021	Regionale	Provinciale	2020	Valori multipli collegati alla classe di pericolosità	2020	n.d.	XLS	Tabellare	ISPRA
PI.III.1_IcN02	Edifici di interesse strategico e delle opere infrastrutturali di rilievo fondamentale per la protezione	Edifici di interesse strategico e delle opere infrastrutturali di rilievo fondamentale per la protezione	Regione del Veneto Area Infrastrutture, Trasporti, Lavori Pubblici, Demanio Direzione Lavori Pubblici	Numero	https://www.regione.veneto.it/documents/476932/13656594/SISMICA_Censimento+sismica+04.04.24_web.pdf/b5553404-49fb-	Regionale	Regionale	2024	Informazione da richiedere al detentore del dato	Informazione da richiedere al detentore del dato	Periodica	XLS	Tabellare	Regione del Veneto



Codice identificativo	Nome Indicatore	Descrizione indicatore	Fonte	Unità di Misura	Risorsa on line	Copertura spaziale	Livello di disaggregazione	Data aggiornamento (Baseline)	Valore	Copertura temporale	Frequenza di aggiornamento	Formato	Tipologia di rappresentazione	Responsabile dell'indicatore e del metadata
	civile e che possono assumere rilevanza in relazione alle conseguenze di un eventuale collasso	civile e che possono assumere rilevanza in relazione alle conseguenze di un eventuale collasso	ed Edilizia Unità Organizzativa Lavori Pubblici		4442-a9c9-fb322adc2609									
PI.II.2_ICn01	Suolo consumato	Suolo consumato	SNPA	ha, %	https://www.snpambiente.it/wp-content/uploads/2025/01/Rapporto_consumento_di_suolo_2024.pdf https://www.consumosuolo.it/indicatori	Regionale	Regionale	2022	11,82	2006 - 2023	Annuale	XLS SHP	Tabellare Cartografico	SNPA
PI.III.2_ICn01	Numero di cicloturisti per ciclovìa	relazione alle conseguenze di un eventuale collasso	Regione del Veneto - Ufficio ciclabilità	Numero/Km	https://www.regione.veneto.it/web/mobilita-e-trasporti/piano-regionale-della-mobilita-ciclistica	Regionale	Regionale	Informazione da richiedere al detentore del dato	Informazione da richiedere al detentore del dato	Informazione da richiedere al detentore del dato	Annuale	XLS	Tabellare	SNPA
PI.III.2_ICn02	Pratiche edilizie suddivise per Provincia e localizzazione degli interventi ai sensi dell'Art.7 L.R.14/2019 - Interventi di riqualificazione e del tessuto edilizio (numero e mc)	Pratiche edilizie suddivise per Provincia e localizzazione degli interventi ai sensi dell'Art.7 L.R.14/2019 - Interventi di riqualificazione e del tessuto edilizio (numero e mc)	Fonte: Regione del Veneto UO Urbanistica	Numero; mc	https://www.regione.veneto.it/web/ambiente-e-territorio/monitoraggio-veneto2050	Regionale	Provinciale	2022	Informazione da richiedere al detentore del dato	2022	Annuale	XLS	Tabellare	SNPA



Codice identificativo	Nome Indicatore	Descrizione indicatore	Fonte	Unità di Misura	Risorsa on line	Copertura spaziale	Livello di disaggregazione	Data aggiornamento (Baseline)	Valore	Copertura temporale	Frequenza di aggiornamento	Formato	Tipologia di rappresentazione	Responsabile dell'indicatore e del metadato
PI.III.3_IcN01	Verde urbano per abitante nei comuni capoluogo di provincia/città metropolitana (mq)	ISTAT - Dati ambientali nelle città La rilevazione diretta è la fonte principale dei dati, raccolti dagli Uffici di statistica comunali, che individuano nelle Amministrazioni di appartenenza i referenti delle tematiche d'indagine. I dati in diffusione sono da considerarsi sempre come primi risultati, suscettibili di revisione nei successivi rilasci dell'indagine. Dopo ogni Censimento, gli indicatori rapportati alla popolazione sono ricalcolati in serie storica sulla base della popolazione residente ricostruita per gli intervalli	ISTAT	mq	https://esploradati.istat.it/databrowser/#/it/dw/categorie/IT1_Z0920ENV_1.0/ENV_CITIE/DCCV_URBANENV_URBGRE/IT1_6091_DF_DCCV_URBANENV_19.1.0	Comuni capoluogo di provincia/città metropolitana	Comuni capoluogo di provincia/città metropolitana	2022	Valori multipli collegati ad ognuno dei comuni capoluogo rilevati	2011-2022	Annuale	XLS	Tabellare	SNPA



Codice identificativo	Nome Indicatore	Descrizione indicatore	Fonte	Unità di Misura	Risorsa on line	Copertura spaziale	Livello di disaggregazione	Data aggiornamento (Baseline)	Valore	Copertura temporale	Frequenza di aggiornamento	Formato	Tipologia di rappresentazione	Responsabile dell'indicatore e del metadato
		intercensuari. Tutti gli indicatori rapportati alla popolazione sono calcolati sulla base della popolazione media annua (semisomma delle popolazioni al 1° gennaio degli anni t e t+1). Per il calcolo degli indicatori di densità territoriale si utilizzano i dati di superficie del sistema informativo geografico dell'Istituto.												
PI.III.5_ICn01	Visitatori dei musei e degli istituti similari statali	Ind. 018 Dati 076 Cultura - Visitatori dei musei e degli istituti similari statali, Musei e istituti similari statali aperti al pubblico	ISTAT	Numero	https://www.istat.it/storage/politiche-sviluppo/Cultura_P.xls	Regionale	Provinciale	2022	1.038.633	1995-2023	Annuale	XLS	Tabellare	SNPA
PR.I.1_ICn01	Imprese che hanno introdotto innovazioni di prodotto e/o processo - industria e servizi ≡ SDGI	Ind. 148 Dati 393 Ricerca e innovazione - Imprese con almeno 10 addetti che hanno introdotto	ISTAT	Numero	https://www.istat.it/storage/politiche-sviluppo/Ricerca_innovazione_P.xls	Nazionale	Provinciale	2020	9.375	2004-2020	Triennale	XLS	Tabellare	ISTAT



Codice identificativo	Nome Indicatore	Descrizione indicatore	Fonte	Unità di Misura	Risorsa on line	Copertura spaziale	Livello di disaggregazione	Data aggiornamento (Baseline)	Valore	Copertura temporale	Frequenza di aggiornamento	Formato	Tipologia di rappresentazione	Responsabile dell'indicatore e del metadato
PR.II.1_IcN01	9.5.1 Imprese con attività innovative di prodotto e/o processo (per 100 imprese) Incidenza della spesa totale per R&S sul PIL = 9.5.1 Spese in ricerca e sviluppo in percentuale rispetto al Pil (%)	innovazioni tecnologiche (di prodotto e processo) nel triennio di riferimento Ind. 114 Ricerca e innovazione - Spesa totale per R&S in percentuale sul PIL (a prezzi correnti)	ISTAT	%	https://www.istat.it/storage/politiche-sviluppo/Ricerca_innovazione_P.xls	Nazionale	Provinciale	2022	1,26	1995-2022	Annuale	XLS	Tabellare	ISTAT
PR.II.2_IcN01	Digital Economy and Society Index DESI (indice per fattore abilitante)	Rapporto statistico 2022	Regione del Veneto Ufficio statistica	Indice per fattore abilitante	https://statistica.regione.veneto.it/Pubblicazioni/RapportoStatistico2022/pdf/capitolo-4.pdf https://statistica.regione.veneto.it/Pubblicazioni/RapportoStatistico2022/dati/RS2022_CAP04_xls.zip	Regionale	Regionale	2019	Valori multipli collegati ai fattori abilitanti	Informazione da richiedere al detentore del dato	Informazione da richiedere al detentore del dato	XLS	Tabellare	Regione del Veneto Ufficio statistica
PR.II.2_IcN02	Comuni con servizi pienamente interattivi (%)	Ind. 424 Società dell'informazione - Comuni con servizi pienamente interattivi (%)	ISTAT	%	https://www.istat.it/storage/politiche-sviluppo/Societa_informazione_P.xls	Regionale	Regionale	2022	87,9	2012-2022	n.d.	XLS	Tabellare	ISTAT
PR.II.2_IcN03	Utilizzo dell'e-government da parte delle imprese	Ind. 434 Società dell'informazione - Utilizzo dell'e-	ISTAT	% di imprese che hanno avuto rapporti online con la PA	https://www.istat.it/storage/politiche-sviluppo/Societa_informazione_P.xls	Regionale	Regionale	2022	97,1	2015-2023	Annuale	XLS	Tabellare	ISTAT



Codice identificativo	Nome Indicatore	Descrizione indicatore	Fonte	Unità di Misura	Risorsa on line	Copertura spaziale	Livello di disaggregazione	Data aggiornamento (Baseline)	Valore	Copertura temporale	Frequenza di aggiornamento	Formato	Tipologia di rappresentazione	Responsabile dell'indicatore e del metadato
PR.II.2_IcN04	Indice di diffusione della banda larga nelle imprese	government da parte delle imprese Ind.071 Società dell'informazione - Indice di diffusione della banda larga nelle imprese	ISTAT	%	ta_informazione_P.xls https://www.istat.it/storage/politiche-sviluppo/Societa_informazione_P.xls	Regionale	Regionale	2021	99,6	2003-2021	Annuale	XLS	Tabellare	ISTAT
PR.III.1_IcN01	Occupati che partecipano ad attività formative e di istruzione	Ind. 063 Istruzione e formazione - Adulti occupati nella classe d'età 25-64 anni che partecipano ad attività formative e di istruzione per 100 adulti occupati nella classe di età corrispondente (percentuale)	ISTAT	%	https://www.istat.it/storage/politiche-sviluppo/Istruzione_istruzione_formazione.xls	Nazionale	Regionale	2023	18,8	2018-2023	Annuale	XLS	Tabellare	ISTAT
PR.III.1_IcN02	Quota degli addetti nei settori ad alta intensità di conoscenza nelle imprese dell'industria e dei servizi	Ind. 523 Ricerca e innovazione - Addetti nei settori ad alta intensità di conoscenza in percentuale sul totale addetti, nelle unità locali delle imprese dell'industria e dei servizi	ISTAT	%	https://www.istat.it/storage/politiche-sviluppo/Ricerca_innovazione_P.xls	Nazionale	Regionale	2020	15,7	2012-2020	Annuale	XLS	Tabellare	ISTAT



Codice identificativo	Nome Indicatore	Descrizione indicatore	Fonte	Unità di Misura	Risorsa on line	Copertura spaziale	Livello di disaggregazione	Data aggiornamento (Baseline)	Valore	Copertura temporale	Frequenza di aggiornamento	Formato	Tipologia di rappresentazione	Responsabile dell'indicatore e del metadato
PR.III.2_ICn01	Tasso di occupazione (totale)	Ind. 013 Lavoro - Persone occupate in età 15-64 anni sulla popolazione nella corrispondente e classe di età (percentuale)	ISTAT	%	https://www.istat.it/storage/politiche-sviluppo/Lavoro_P.xls	Nazionale	Provinciale	2022	67,8	2018-2023	Annuale	XLS	Tabellare	ISTAT
PR.III.2_ICn02	Occupati 15-64 anni	Ind. 013 Dati 054 Lavoro - Persone occupate in età 15-64 anni	ISTAT	Migliaia	https://www.istat.it/storage/politiche-sviluppo/Lavoro_P.xls	Nazionale	Provinciale	2022	2084,01	2018-2023	Annuale	XLS	Tabellare	ISTAT
PR.III.2_ICn03	Addetti delle nuove imprese	Ind. 398 Lavoro - Addetti delle imprese nate nell'ultimo triennio in percentuale su addetti totali	ISTAT	%	https://www.istat.it/storage/politiche-sviluppo/Lavoro_P.xls	Nazionale	Provinciale	2022	1,4	2011-2022	Annuale	XLS	Tabellare	ISTAT
PR.IV.1_ICn01	Produzione rifiuti speciali non pericolosi provenienti da attività di costruzione e demolizione – EER17 suddivisi per provincia (t per provincia)	Produzione rifiuti speciali non pericolosi provenienti da attività di costruzione e demolizione – EER17 suddivisi per provincia (t per provincia)	ARPAV	t	https://www.arpa.veneto.it/temi-ambientali/rifiuti/file-e-allegati/rapporti-annuali-rifiuti-speciali/rapporto-rs-dati-anno-2022.pdf/@download/file	Regionale	Regionale	2022	Valori multipli per provincia	Informazione da richiedere al detentore del dato	Informazione da richiedere al detentore del dato	pdf	Grafica	ARPAV
PR.IV.1_ICn02	Numero di organizzazioni/imprese registrate EMAS	Numero di organizzazioni/imprese registrate EMAS	ISPRA	Numero	https://indicatoriambientali.isprambiente.it/it/certificazione-ambientale/numero	Regionale	Regionale	2022	50	1997-2023	Annuale	XLS	Tabellare	ISPRA



Codice identificativo	Nome Indicatore	Descrizione indicatore	Fonte	Unità di Misura	Risorsa on line	Copertura spaziale	Livello di disaggregazione	Data aggiornamento (Baseline)	Valore	Copertura temporale	Frequenza di aggiornamento	Formato	Tipologia di rappresentazione	Responsabile dell'indicatore e del metadato
	Regione Veneto, anno 2022	regionale mobilità ciclistica - Quadro conoscitivo e disponibili anche nel Geodatabase regionale							al detentore del dato	al detentore del dato	al detentore del dato			
PR.V.1_ICn02	PR.V.1_ICn02 Autovetture immatricolate per alimentazione	PR.V.1_ICn02 Autovetture immatricolate per alimentazione	Regione Veneto Ufficio statistica	Numero	https://statistica.regione.veneto.it/excel/Mobilita/Immatricolazioni_autovetture_alimentazione_2021109.xlsx	Regionale	Regionale	2021	Valori multipli per tipologia di alimentazione	2016-2021	Annuale	XLS	Tabellare	Regione del Veneto Ufficio statistica
PR.V.1_ICn03	Consumi di energia elettrica per settore (GWh) - Servizi - Trasporto e magazzino	Consumi di energia elettrica per settore (GWh). Veneto e Italia 2	SISTAR	GWh	https://statistica.regione.veneto.it/excel/Ambiente/ConsumiFinaliEnergiaElettricaXSettore_2022.ods	Regionale	Regionale	2022	458,11	2008-2023	Annuale	XLS	Tabellare	SISTAR
PR.V.1_ICn04	Emissioni di CO2 in atmosfera in Veneto (migliaia di tonnellate all'anno) per macrosettore produttivo - Trasporto su strada	Emissioni di CO2, di PM10 e di PM2,5 in atmosfera in Veneto (migliaia di tonnellate all'anno per la CO2 e tonnellate all'anno per il PM10 e il PM2,5) per macrosettore produttivo	SISTAR	MtCO2/anno	https://statistica.regione.veneto.it/excel/Ambiente/Aria_Emissioni_2019.ods	Regionale	Regionale	2019	8.811,08	1995-2019	Quinquennale	XLS	Tabellare	SISTAR
PR.V.2_ICn01	Spostamenti degli individui per modalità utilizzata	Spostamenti degli individui per modalità utilizzata	Regione del Veneto - Ufficio statistica	%	https://statistica.regione.veneto.it/excel/Mobilita/Spostamenti_modalita	Regionale	Regionale	2021	Valori multipli per tipologia di mezzo	2008-2021	Annuale	XLS	Tabellare	Regione del Veneto Ufficio statistica



Codice identificativo	Nome Indicatore	Descrizione indicatore	Fonte	Unità di Misura	Risorsa on line	Copertura spaziale	Livello di disaggregazione	Data aggiornamento (Baseline)	Valore	Copertura temporale	Frequenza di aggiornamento	Formato	Tipologia di rappresentazione	Responsabile dell'indicatore e del metadata
PR.V.2_ICn02	Servizi di TPL automobilistico, tramviario e di navigazione lagunare (Numero passeggeri trasportati per tipo di trasporto)	Servizi di TPL automobilistico, tramviario e di navigazione lagunare (Numero passeggeri trasportati per tipo di trasporto)	Regione del Veneto Ufficio statistica	%	a_20221109.xlsx https://statistica.regione.veneto.it/excel/Mobilita/Trasporto_pubblico_locale_tipologia_passeggeri_20221109.xlsx	Regionale	Regionale	2019	Valori multipli per modalità utilizzata	2017-2019	Annuale	XLS	Tabellare	Regione del Veneto Ufficio statistica
PR.VI.1_ICn01	Consumi finali lordi di energia	Ind. 437 Dati 980 Energia - Consumi finali di energia (elettrica e termica) misurati in Ktep	ISTAT	ktep	https://www.istat.it/storage/politiche-sviluppo/Energia_P.xls	Nazionale	Provinciale	2022	11.819	2012-2023	Annuale	XLS	Tabellare	ISTAT
PR.VI.1_ICn02	Consumo lordo e finale di energia elettrica	Consumi di energia elettrica - Veneto, Italia	SISTAR	GW	https://statistica.regione.veneto.it/excel/Ambiente/ConsumoEnergiaElettrica_2008_2022.ods	Regionale	Regionale	2022	32.230,50	2008-2022	Annuale	XLS	Tabellare	SISTAR
PR.VI.2_ICn01	Consumi di energia elettrica coperti da fonti rinnovabili (escluso idro)	Ind. 085 - Produzione lorda di energia elettrica da fonti rinnovabili (incluso idro) in percentuale sui consumi interni lordi di energia elettrica misurati in GWh	ISTAT	GWh	https://www.istat.it/storage/politiche-sviluppo/Energia_P.xls	Nazionale	Provinciale	2022	21,26	2012-2023	Annuale	XLS	Tabellare	ISTAT
PR.VI.3_ICn01	Emissioni di CO2 in	Emissioni di CO2, di PM10	SISTAR	MtCO2/anno	https://statistica.regione.veneto.it/excel/CO2_PM10.xlsx	Regionale	Regionale	2019	27.938,41	1995-2019	Quinquennale	XLS	Tabellare	SISTAR



Codice identificativo	Nome Indicatore	Descrizione indicatore	Fonte	Unità di Misura	Risorsa on line	Copertura spaziale	Livello di disaggregazione	Data aggiornamento (Baseline)	Valore	Copertura temporale	Frequenza di aggiornamento	Formato	Tipologia di rappresentazione	Responsabile dell'indicatore e del metadato
	atmosfera (migliaia di tonnellate all'anno)	e di PM2,5 in atmosfera in Veneto (migliaia di tonnellate all'anno per la CO2 e tonnellate all'anno per il PM10 e il PM2,5) per macrosettore produttivo			eto.it/excel/Ambiente/Aria_Emissioni_2019.ods									

Tabella 15. Indicatori di processo

Codice identificativo	Nome Indicatore	Note	Fonte	Unità di Misura
IP01	Interventi realizzati	Il calcolo può essere svolto mediante confronto tra la cartografia ex ante e quella di progetto, che consente di verificare se sono state impermeabilizzate delle aree. Se l'intervento è sito in aree urbane è probabile che la superficie impermeabilizzata sia uguale a zero. Più si è prossimi allo zero (ovvero viene consumato poco suolo) e più tale dato è qualificante per il Programma.	ADG	numero interventi, superfici impermeabilizzate in ha
IP02	Terreni ripermabilizzati	Il calcolo può essere svolto mediante confronto tra la cartografia ex ante e quella di progetto, che consente di verificare se sono state ripermabilizzate delle aree (es. fasce verdi lungo le piste ciclabili). La ripermabilizzazione di aree può migliorare la connessione ecologica.	ADG	ha
IP03	Pareri motivati rilasciati dall'AC per la VINCA per interventi che interessano direttamente o indirettamente siti della Rete Natura 2000 e finanziati dal PR FESR Fonte: AdG e AC per la VINCA	Qualora gli interventi interessino direttamente o indirettamente siti della Rete Natura 2000 è obbligatoria la VINCA (screening o valutazione appropriata), in tal caso il parere espresso dall'AC deve essere acquisito per la verifica del DNSH (obiettivo 6 Protezione e ripristino della biodiversità e degli Ecosistemi) È qualificante per il programma non interessare Siti della Rete Natura 2000.	AdG - DNSH	numero



Codice identificativo	Nome Indicatore	Note	Fonte	Unità di Misura
IP04	Nulla osta rilasciati dagli Enti gestori dei parchi per interventi che interessano direttamente o indirettamente Aree Naturali Protette e finanziati dal PR FESR	Qualora gli interventi interessino direttamente o indirettamente Aree Naturali Protette (EUAP) è obbligatorio il nulla osta dell'Ente gestore per la verifica del principio DNSH (obiettivo 6 Protezione e ripristino della biodiversità e degli Ecosistemi) E' qualificante per il programma non interessare Aree Naturali Protette.	AdG e Enti Gestori dei Parchi	numero
IP05	Relazione finale con l'indicazione dei rifiuti prodotti l'operazione di recupero del 70% in peso dei Rifiuti da costruzione e demolizione e/o l'operazione di riutilizzo in peso	L'Indicatore di Processo si applica esclusivamente agli interventi edilizi che abbiano come beneficiari le Pubbliche Amministrazioni. Con "Relazione finale con l'indicazione dei rifiuti prodotti" si intende il documento elaborato nel rispetto del "Paragrafo 2.6.2 Demolizione selettiva, recupero e riciclo" dei "CAM Affidamento di servizi di progettazione e affidamento di lavori per interventi edilizi", adottati con DM 23 giugno 2022 n. 256 del MASE. Da tale relazione, conformemente alle indicazioni dell'UE e nazionali per il rispetto del principio DNSH, deve emergere la destinazione ad una operazione "R" di almeno il 70 % (in termini di peso) dei rifiuti da costruzione e demolizione non pericolosi (escluso il materiale allo stato naturale definito alla voce 17 05 04 dell'elenco europeo dei rifiuti istituito dalla decisione 2000/532/CE) prodotti in cantiere.	AdG - DNSH	numero
IP06	Stima energia erogata dalle Infrastrutture per combustibili alternativi	La stima viene calcolata sulla base dell'indicatore di output RCO59 Infrastrutture per combustibili alternativi (Azione 2.8.2 TPL - Interventi per la realizzazione di punti di ricarica elettrica).	AdG - DNSH	MW
IP07	EPgl,nren risparmiata	La quantificazione è ottenuta dal confronto tra il valore associato all'EPgl,nren (kwh/m ² anno) e all'EPgl,ren (kwh/m ² anno) riportati nell' Attestato di prestazione energetica (APE) ex post, e i rispettivi valori stimati nella Relazione energetica o nell'APE ex ante, moltiplicati per i m ² dell'edificio oggetto di intervento. Tali documenti sono obbligatori ai sensi del Decreto interministeriale 26 giugno 2015 - Adeguamento linee guida nazionali per la certificazione energetica degli edifici (https://www.mimit.gov.it/index.php/it/normativa/decreti-interministeriali/decreto-interministeriale-26-giugno-2015-adeguamento-linee-guida-nazionali-per-la-certificazione-energetica-degli-edifici). L'incremento dell'uso di energia rinnovabile e la diminuzione dell'uso di energia non rinnovabile costituiscono i principali indicatori per la mitigazione del cambiamento climatico, in quanto sono direttamente proporzionali alla riduzione di emissioni di CO ₂ equivalente.	AdG - DNSH	kWh/anno
IP08	EPgl,ren risparmiata		AdG - DNSH	kWh/anno
IP09	CO ₂ evitata (kg/m2anno)	Il valore è contenuto nell'Attestato di prestazione energetica (APE) riporta la quantità di CO ₂ emessa dall'edificio per tutti gli usi energetici.	AdG - DNSH	kg/m2anno



REGIONE DEL VENETO

giunta regionale



Allegato A al Decreto n. 112 del 31/07/2025

pag. 74/173



Codice identificativo	Nome Indicatore	Note	Fonte	Unità di Misura
		<p>L'indicatore consente di stimare l'efficacia degli investimenti, ad esempio mediante il rapporto tra euro investiti e superficie efficientata. Tale documento è obbligatorio ai sensi del Decreto interministeriale 26 giugno 2015 - Adeguamento linee guida nazionali per la certificazione energetica degli edifici (https://www.mimit.gov.it/index.php/it/normativa/decreti-interministeriali/decreto-interministeriale-26-giugno-2015-adeguamento-linee-guida-nazionali-per-la-certificazione-energetica-degli-edifici).</p>		



REGIONE DEL VENETO

giunta regionale



Allegato A al Decreto n. 112 del 31/07/2025

pag. 75/173



REGIONE DEL VENETO

Allegato B – Tabella 16. Indicatori di processo, contesto e contributo

Indicatori classificati per Azioni del PR Veneto FESR 2021-2027 (file separato).



ID Azione FESR	Azione PR FESR	Area SNSVS	Goal Agenda 2030	SCELTE STRATEGICHE SNSVS	OBIETTIVO SNSVS	MACRO AREA (M) LINEA DI INTERVENTO (L) SRSVS	Indicatore di processo	Fonte Indicatore Processo	Indicatore di contesto	Fonte Indicatore e contesto	Indicatore di contributo	Fonte indicatore e contributo
1.1.1	1.1.1 Rafforzare la ricerca e l'innovazione (in collaborazione) tra imprese e organismi di ricerca	PROSPERITA'	9	II. FINANZIARE E PROMUOVERE RICERCA E INNOVAZIONE SOSTENIBILI	II.1 Aumentare gli investimenti in ricerca e sviluppo	M2: Per l'innovazione a 360 gradi; L1. Promuovere la ricerca scientifica, l'innovazione, la digitalizzazione e il trasferimento tecnologico	RCO01 Imprese beneficiarie di un sostegno (di cui: microimprese, piccole, medie e grandi imprese) (numero)	AdG	PR.II.1_ICn01 Incidenza della spesa totale per R&S sul PIL	ISTAT 2022	PR.II.1_ICr01 Variazione dell'incidenza della spesa totale per R&S sul PIL	ISTAT
1.1.1	1.1.1 Rafforzare la ricerca e l'innovazione (in collaborazione) tra imprese e organismi di ricerca	PROSPERITA'	9	II. FINANZIARE E PROMUOVERE RICERCA E INNOVAZIONE SOSTENIBILI	II.1 Aumentare gli investimenti in ricerca e sviluppo	M2: Per l'innovazione a 360 gradi; L1. Promuovere la ricerca scientifica, l'innovazione, la digitalizzazione e il trasferimento tecnologico	RCO02 Imprese sostenute mediante sovvenzioni (numero)	AdG	PR.II.1_ICn02 Imprese che hanno introdotto innovazioni di prodotto e/o processo - industria e servizi	ISTAT 2020	PR.II.1_ICr02 Variazione Imprese che hanno introdotto innovazioni di prodotto e/o processo - industria e servizi	ISTAT



ID Azione e FESR	Azione PR FESR	Area SNSVS	Goal Agenda 2030	SCELTE STRATEGICHE SNSVS	OBIETTIVO SNSVS	MACRO AREA (M) LINEA DI INTERVENTO (L) SRSVS	Indicatore di processo	Fonte Indicatore Processo	Indicatore di contesto	Fonte Indicatore e contesto	Indicatore di contributo	Fonte indicatore e contributo
1.1.1	1.1.1 Rafforzare la ricerca e l'innovazione (in collaborazione) tra imprese e organismi di ricerca	PROSPERITA'	9	II. FINANZIARE E PROMUOVERE RICERCA E INNOVAZIONE SOSTENIBILI	II.1 Aumentare gli investimenti in ricerca e sviluppo	M2: Per l'innovazione a 360 gradi; L1. Promuovere la ricerca scientifica, l'innovazione, la digitalizzazione e il trasferimento tecnologico	RCO03 Imprese sostenute mediante strumenti finanziari (numero)	AdG			RCR03 Piccole e medie imprese (PMI) che introducono innovazioni a livello di prodotti o di processi	AdG
1.1.1	1.1.1 Rafforzare la ricerca e l'innovazione (in collaborazione) tra imprese e organismi di ricerca	PROSPERITA'	9	II. FINANZIARE E PROMUOVERE RICERCA E INNOVAZIONE SOSTENIBILI	II.1 Aumentare gli investimenti in ricerca e sviluppo	M2: Per l'innovazione a 360 gradi; L1. Promuovere la ricerca scientifica, l'innovazione, la digitalizzazione e il trasferimento tecnologico	RCO07 Organizzazioni di ricerca che partecipano a progetti congiunti (numero)	AdG				



ID Azione e FESR	Azione PR FESR	Area SNSVS	Goal Agenda 2030	SCELTE STRATEGICHE SNSVS	OBIETTIVO SNSVS	MACRO AREA (M) LINEA DI INTERVENTO (L) SRSVS	Indicatore di processo	Fonte Indicatore Processo	Indicatore di contesto	Fonte Indicatore e contesto	Indicatore di contributo	Fonte indicatore e contributo
1.1.1	1.1.1 Rafforzare la ricerca e l'innovazione (in collaborazione) tra imprese e organismi di ricerca	PROSPERITA'	9	II. FINANZIARE E PROMUOVERE RICERCA E INNOVAZIONE SOSTENIBILI	II.1 Aumentare gli investimenti in ricerca e sviluppo	M2: Per l'innovazione a 360 gradi; L1. Promuovere la ricerca scientifica, l'innovazione, la digitalizzazione e il trasferimento tecnologico	RCO10 Imprese che collaborano con organizzazioni di ricerca (numero)	AdG				
1.1.2	1.1.2 Sostenere gli investimenti nelle infrastrutture di ricerca, nei centri innovazione e trasferimento tecnologico per la fornitura di servizi avanzati alle imprese	PROSPERITA'	9	II. FINANZIARE E PROMUOVERE RICERCA E INNOVAZIONE SOSTENIBILI	II.1 Aumentare gli investimenti in ricerca e sviluppo	M2: Per l'innovazione a 360 gradi; L1. Promuovere la ricerca scientifica, l'innovazione, la digitalizzazione e il trasferimento tecnologico	RCO08 Valore nominale delle attrezzature di ricerca e di innovazione	AdG	PR.II.1_ICn01 Incidenza della spesa totale per R&S sul PIL	ISTAT 2022	PR.II.1_ICr01 Variazione dell'incidenza della spesa totale per R&S sul PIL	ISTAT



ID Azione e FESR	Azione PR FESR	Area SNSVS	Goal Agenda 2030	SCELTE STRATEGICHE SNSVS	OBIETTIVO SNSVS	MACRO AREA (M) LINEA DI INTERVENTO (L) SRSVS	Indicatore di processo	Fonte Indicatore Processo	Indicatore di contesto	Fonte Indicatore e contesto	Indicatore di contributo	Fonte indicatore e contributo
1.1.2	1.1.2 Sostenere gli investimenti nelle infrastrutture di ricerca, nei centri innovazione e trasferimento tecnologico per la fornitura di servizi avanzati alle imprese	PROSPERITA'	9	II. FINANZIARE E PROMUOVERE RICERCA E INNOVAZIONE SOSTENIBILI	II.1 Aumentare gli investimenti in ricerca e sviluppo	M2: Per l'innovazione a 360 gradi; L1. Promuovere la ricerca scientifica, l'innovazione, la digitalizzazione e il trasferimento tecnologico	RCO13 Valore di servizi, prodotti e processi digitali sviluppati per le imprese	AdG				
1.1.3	1.1.3 Sostegno agli investimenti e alle attività di ricerca e di innovazione delle PMI	PROSPERITA'	9	II. FINANZIARE E PROMUOVERE RICERCA E INNOVAZIONE SOSTENIBILI	II.1 Aumentare gli investimenti in ricerca e sviluppo	M2: Per l'innovazione a 360 gradi; L1. Promuovere la ricerca scientifica, l'innovazione, la digitalizzazione e il trasferimento tecnologico	RCO01 Imprese beneficiarie di un sostegno (di cui: microimprese, piccole, medie e grandi imprese)	AdG	PR.II.1_ICn01 Incidenza della spesa totale per R&S sul PIL	ISTAT 2022	PR.II.1_ICr01 Variazione dell'incidenza della spesa totale per R&S sul PIL	ISTAT



ID Azione e FESR	Azione PR FESR	Area SNSVS	Goal Agenda 2030	SCELTE STRATEGICHE SNSVS	OBIETTIVO SNSVS	MACRO AREA (M) LINEA DI INTERVENTO (L) SRSVS	Indicatore di processo	Fonte Indicatore Processo	Indicatore di contesto	Fonte Indicatore e contesto	Indicatore di contributo	Fonte indicatore e contributo
1.1.3	1.1.3 Sostegno agli investimenti e alle attività di ricerca e di innovazione delle PMI	PROSPERITA'	9	II. FINANZIARE E PROMUOVERE RICERCA E INNOVAZIONE SOSTENIBILI	II.1 Aumentare gli investimenti in ricerca e sviluppo	M2: Per l'innovazione a 360 gradi; L1. Promuovere la ricerca scientifica, l'innovazione, la digitalizzazione e il trasferimento tecnologico	RCO02 Imprese sostenute mediante sovvenzioni	AdG	PR.II.1_ICn02 Imprese che hanno introdotto innovazioni di prodotto e/o processo - industria e servizi	ISTAT 2020	PR.II.1_ICr02 Variazione Imprese che hanno introdotto innovazioni di prodotto e/o processo - industria e servizi	ISTAT
1.1.3	1.1.3 Sostegno agli investimenti e alle attività di ricerca e di innovazione delle PMI	PROSPERITA'	9	II. FINANZIARE E PROMUOVERE RICERCA E INNOVAZIONE SOSTENIBILI	II.1 Aumentare gli investimenti in ricerca e sviluppo	M2: Per l'innovazione a 360 gradi; L1. Promuovere la ricerca scientifica, l'innovazione, la digitalizzazione e il trasferimento tecnologico	RCO03 Imprese sostenute mediante strumenti finanziari	AdG			RCR03 Piccole e medie imprese (PMI) che introducono innovazioni a livello di prodotti o di processi	AdG



ID Azione e FESR	Azione PR FESR	Area SNSVS	Goal Agenda 2030	SCELTE STRATEGICHE SNSVS	OBIETTIVO SNSVS	MACRO AREA (M) LINEA DI INTERVENTO (L) SRSVS	Indicatore di processo	Fonte Indicatore Processo	Indicatore di contesto	Fonte Indicatore e contesto	Indicatore di contributo	Fonte indicatore e contributo
1.1.4	1.1.4 Sostegno alle proposte progettuali di ricerca e innovazione di eccellenza	PROSPERITA'	9	II. FINANZIARE E PROMUOVERE RICERCA E INNOVAZIONE SOSTENIBILI	II.1 Aumentare gli investimenti in ricerca e sviluppo	M2: Per l'innovazione a 360 gradi; L1. Promuovere la ricerca scientifica, l'innovazione, la digitalizzazione e il trasferimento tecnologico	RCO01 Imprese beneficiarie di un sostegno (di cui: microimprese, piccole, medie e grandi imprese)	AdG	PR.II.1_ICn01 Incidenza della spesa totale per R&S sul PIL	ISTAT 2022	PR.II.1_ICr01 Variazione dell'incidenza della spesa totale per R&S sul PIL	ISTAT
1.1.4	1.1.4 Sostegno alle proposte progettuali di ricerca e innovazione di eccellenza	PROSPERITA'	9	II. FINANZIARE E PROMUOVERE RICERCA E INNOVAZIONE SOSTENIBILI	II.1 Aumentare gli investimenti in ricerca e sviluppo	M2: Per l'innovazione a 360 gradi; L1. Promuovere la ricerca scientifica, l'innovazione, la digitalizzazione e il trasferimento tecnologico	RCO03 Imprese sostenute mediante strumenti finanziari	AdG	PR.II.1_ICn02 Imprese che hanno introdotto innovazioni di prodotto e/o processo - industria e servizi Fonte: ISTAT 2020	ISTAT 2020	PR.II.1_ICr02 Variazione Imprese che hanno introdotto innovazioni di prodotto e/o processo - industria e servizi Fonte: ISTAT	ISTAT



ID Azione e FESR	Azione PR FESR	Area SNSVS	Goal Agenda 2030	SCELTE STRATEGICHE SNSVS	OBIETTIVO SNSVS	MACRO AREA (M) LINEA DI INTERVENTO (L) SRSVS	Indicatore di processo	Fonte Indicatore Processo	Indicatore di contesto	Fonte Indicatore e contesto	Indicatore di contributo	Fonte indicatore e contributo
1.1.5	1.1.5 Sostegno alla gestione e al funzionamento delle Reti Innovative Regionali	PROSPERITA'	9	II. FINANZIARE E PROMUOVERE RICERCA E INNOVAZIONE SOSTENIBILI	II.1 Aumentare gli investimenti in ricerca e sviluppo	M2: Per l'innovazione a 360 gradi; L1. Promuovere la ricerca scientifica, l'innovazione, la digitalizzazione e il trasferimento tecnologico	RCO10 Imprese che collaborano con organizzazioni di ricerca	AdG	PR.II.1_ICn01 Incidenza della spesa totale per R&S sul PIL	ISTAT 2022	PR.II.1_ICr01 Variazione dell'incidenza della spesa totale per R&S sul PIL	ISTAT
1.1.5	1.1.5 Sostegno alla gestione e al funzionamento delle Reti Innovative Regionali	PROSPERITA'	9	II. FINANZIARE E PROMUOVERE RICERCA E INNOVAZIONE SOSTENIBILI	II.1 Aumentare gli investimenti in ricerca e sviluppo	M2: Per l'innovazione a 360 gradi; L1. Promuovere la ricerca scientifica, l'innovazione, la digitalizzazione e il trasferimento tecnologico			PR.II.1_ICn02 Imprese che hanno introdotto innovazioni di prodotto e/o processo - industria e servizi	ISTAT 2020	PR.II.1_ICr02 Imprese che hanno introdotto innovazioni di prodotto e/o processo - industria e servizi	ISTAT



ID Azione e FESR	Azione PR FESR	Area SNSVS	Goal Agenda 2030	SCELTE STRATEGICHE SNSVS	OBIETTIVO SNSVS	MACRO AREA (M) LINEA DI INTERVENTO (L) SRSVS	Indicatore di processo	Fonte Indicatore Processo	Indicatore di contesto	Fonte Indicatore e contesto	Indicatore di contributo	Fonte indicatore e contributo
1.2.1	1.2.1 Veneto Data Platform	PROSPERITA'	9	II. FINANZIARE E PROMUOVERE RICERCA E INNOVAZIONE SOSTENIBILI	II.2 Attuare l'agenda digitale e potenziare la diffusione delle reti intelligenti	M4: Per un territorio attrattivo; 7. Potenziare connessioni eque e diffuse per cittadini ed imprese	RCO14 Istituzioni pubbliche beneficiarie di un sostegno per lo sviluppo di servizi, prodotti e processi digitali (numero)	AdG	PR.II.2_ICn01 Digital Economy and Society Index DESI (valore per fattore abilitante)	Regione Veneto Sistar 2021	PR.II.2_ICr01 Variazione del Digital Economy and Society Index DESI (valore per fattore abilitante)	Regione Veneto Sistar
1.2.1	1.2.1 Veneto Data Platform	PROSPERITA'	9	II. FINANZIARE E PROMUOVERE RICERCA E INNOVAZIONE SOSTENIBILI	II.2 Attuare l'agenda digitale e potenziare la diffusione delle reti intelligenti	M4: Per un territorio attrattivo; 7. Potenziare connessioni eque e diffuse per cittadini ed imprese			PR.II.2_ICn02 Comuni con servizi pienamente interattivi (%)	ISTAT 2022	PR.II.2_ICr02 Variazione Comuni con servizi pienamente interattivi (%)	ISTAT
1.2.1	1.2.1 Veneto Data Platform	PROSPERITA'	9	II. FINANZIARE E PROMUOVERE RICERCA E INNOVAZIONE SOSTENIBILI	II.2 Attuare l'agenda digitale e potenziare la diffusione delle reti intelligenti	M4: Per un territorio attrattivo; 7. Potenziare connessioni eque e diffuse per cittadini ed imprese			PR.II.2_ICn03 Utilizzo dell'e-government da parte delle imprese (% di Imprese che hanno avuto rapporti online con la PA)	ISTAT 2022	PR.II.2_ICr03 Variazione Imprese che hanno avuto rapporti online con la PA (%)	ISTAT



ID Azione e FESR	Azione PR FESR	Area SNSVS	Goal Agenda 2030	SCELTE STRATEGICHE SNSVS	OBIETTIVO SNSVS	MACRO AREA (M) LINEA DI INTERVENTO (L) SRSVS	Indicatore di processo	Fonte Indicatore Processo	Indicatore di contesto	Fonte Indicatore e contesto	Indicatore di contributo	Fonte indicatore e contributo
1.2.1	1.2.1 Veneto Data Platform	PROSPERITA'	9	II. FINANZIARE E PROMUOVERE RICERCA E INNOVAZIONE SOSTENIBILI	II.2 Attuare l'agenda digitale e potenziare la diffusione delle reti intelligenti	M4: Per un territorio attrattivo; 7. Potenziare connessioni eque e diffuse per cittadini ed imprese					RCR11 Utenti di servizi, prodotti e processi digitali pubblici nuovi e aggiornati (utenti/anno) Fonte: AdG	AdG
1.2.2	1.2.2 Pubblica amministrazione digitale	PROSPERITA'	9	II. FINANZIARE E PROMUOVERE RICERCA E INNOVAZIONE SOSTENIBILI	II.2 Attuare l'agenda digitale e potenziare la diffusione delle reti intelligenti	M4: Per un territorio attrattivo; 7. Potenziare connessioni eque e diffuse per cittadini ed imprese	RCO14 Istituzioni pubbliche beneficiarie di un sostegno per lo sviluppo di servizi, prodotti e processi digitali (numero)	AdG	PR.II.2_ICn01 Digital Economy and Society Index DESI (valore per fattore abilitante)	Regione Veneto Sistar 2021	PR.II.2_ICr01 Variazione del Digital Economy and Society Index DESI (valore per fattore abilitante)	Regione Veneto Sistar
1.2.2	1.2.2 Pubblica amministrazione digitale	PROSPERITA'	9	II. FINANZIARE E PROMUOVERE RICERCA E INNOVAZIONE SOSTENIBILI	II.2 Attuare l'agenda digitale e potenziare la diffusione delle reti intelligenti	M4: Per un territorio attrattivo; 7. Potenziare connessioni eque e diffuse per cittadini ed imprese			PR.II.2_ICn02 Comuni con servizi pienamente interattivi (%)	ISTAT 2022	PR.II.2_ICr02 Variazione Comuni con servizi pienamente interattivi (%)	ISTAT



ID Azione e FESR	Azione PR FESR	Area SNSVS	Goal Agenda 2030	SCELTE STRATEGICHE SNSVS	OBIETTIVO SNSVS	MACRO AREA (M) LINEA DI INTERVENTO (L) SRSVS	Indicatore di processo	Fonte Indicatore Processo	Indicatore di contesto	Fonte Indicatore e contesto	Indicatore di contributo	Fonte indicatore e contributo
1.2.2	1.2.2 Pubblica amministrazione digitale	PROSPERITA'	9	II. FINANZIARE E PROMUOVERE RICERCA E INNOVAZIONE SOSTENIBILI	II.2 Attuare l'agenda digitale e potenziare la diffusione delle reti intelligenti	M4: Per un territorio attrattivo; 7. Potenziare connessioni eque e diffuse per cittadini ed imprese			PR.II.2_ICn03 Utilizzo dell'e-government da parte delle imprese (% di Imprese che hanno avuto rapporti online con la PA)	ISTAT 2022	PR.II.2_ICr03 Variazione Imprese che hanno avuto rapporti online con la PA (%)	ISTAT
1.2.2	1.2.2 Pubblica amministrazione digitale	PROSPERITA'	9	II. FINANZIARE E PROMUOVERE RICERCA E INNOVAZIONE SOSTENIBILI	II.2 Attuare l'agenda digitale e potenziare la diffusione delle reti intelligenti	M4: Per un territorio attrattivo; 7. Potenziare connessioni eque e diffuse per cittadini ed imprese					RCR11 Utenti di servizi, prodotti e processi digitali pubblici nuovi e aggiornati (utenti/anno)	AdG
1.2.3	1.2.3 Spazi di open innovation	PROSPERITA'	9	II. FINANZIARE E PROMUOVERE RICERCA E INNOVAZIONE SOSTENIBILI	II.2 Attuare l'agenda digitale e potenziare la diffusione delle reti intelligenti	M4: Per un territorio attrattivo; 7. Potenziare connessioni eque e diffuse per cittadini ed imprese	RCO14 Istituzioni pubbliche beneficiarie di un sostegno per lo sviluppo di servizi, prodotti e processi digitali (numero)	AdG	PR.II.2_ICn01 Digital Economy and Society Index DESI (valore per fattore abilitante)	Regione Veneto SISTAR 2021	PR.II.2_ICr01 Variazione del Digital Economy and Society Index DESI (valore per fattore abilitante)	Regione Veneto SISTAR



ID Azione e FESR	Azione PR FESR	Area SNSVS	Goal Agenda 2030	SCELTE STRATEGICHE SNSVS	OBIETTIVO SNSVS	MACRO AREA (M) LINEA DI INTERVENTO (L) SRSVS	Indicatore di processo	Fonte Indicatore Processo	Indicatore di contesto	Fonte Indicatore e contesto	Indicatore di contributo	Fonte indicatore e contributo
1.2.3	1.2.3 Spazi di open innovation	PROSPERITA'	9	II. FINANZIARE E PROMUOVERE RICERCA E INNOVAZIONE SOSTENIBILI	II.2 Attuare l'agenda digitale e potenziare la diffusione delle reti intelligenti	M4: Per un territorio attrattivo; 7. Potenziare connessioni eque e diffuse per cittadini ed imprese			PR.II.2_ICn02 Comuni con servizi pienamente interattivi (%)	ISTAT 2022	PR.II.2_ICr02 Variazione Comuni con servizi pienamente interattivi (%)	ISTAT
1.2.3	1.2.3 Spazi di open innovation	PROSPERITA'	9	II. FINANZIARE E PROMUOVERE RICERCA E INNOVAZIONE SOSTENIBILI	II.2 Attuare l'agenda digitale e potenziare la diffusione delle reti intelligenti	M4: Per un territorio attrattivo; 7. Potenziare connessioni eque e diffuse per cittadini ed imprese			PR.II.2_ICn03 Utilizzo dell'e-government da parte delle imprese (% di Imprese che hanno avuto rapporti online con la PA)	ISTAT 2022	PR.II.2_ICr03 Variazione Imprese che hanno avuto rapporti online con la PA (%)	ISTAT
1.2.3	1.2.3 Spazi di open innovation	PROSPERITA'	9	II. FINANZIARE E PROMUOVERE RICERCA E INNOVAZIONE SOSTENIBILI	II.2 Attuare l'agenda digitale e potenziare la diffusione delle reti intelligenti	M4: Per un territorio attrattivo; 7. Potenziare connessioni eque e diffuse per cittadini ed imprese					RCR11 Utenti di servizi, prodotti e processi digitali pubblici nuovi e aggiornati (utenti/anno)	AdG



ID Azione e FESR	Azione PR FESR	Area SNSVS	Goal Agenda 2030	SCELTE STRATEGICHE SNSVS	OBIETTIVO SNSVS	MACRO AREA (M) LINEA DI INTERVENTO (L) SRSVS	Indicatore di processo	Fonte Indicatore Processo	Indicatore di contesto	Fonte Indicatore e contesto	Indicatore di contributo	Fonte indicatore e contributo
1.2.4	Organizzazione dell'offerta turistica sul digitale attraverso l'utilizzo del DMS regionale e azioni pilota per Ecosistema Digitale Veneto	PROSPERITA'	9	II. FINANZIARE E PROMUOVERE RICERCA E INNOVAZIONE SOSTENIBILI	II.2 Attuare l'agenda digitale e potenziare la diffusione delle reti intelligenti	M4: Per un territorio attrattivo; 7. Potenziare connessioni eque e diffuse per cittadini ed imprese	RCO14 Istituzioni pubbliche beneficiarie di un sostegno per lo sviluppo di servizi, prodotti e processi digitali (numero)	AdG	PR.II.2_ICn01 Digital Economy and Society Index DESI (valore per fattore abilitante)	Regione Veneto SISTAR 2021	PR.II.2_ICr01 Variazione del Digital Economy and Society Index DESI (valore per fattore abilitante)	Regione Veneto SISTAR
1.2.4	Organizzazione dell'offerta turistica sul digitale attraverso l'utilizzo del DMS regionale e azioni pilota per Ecosistema Digitale Veneto	PROSPERITA'	9	II. FINANZIARE E PROMUOVERE RICERCA E INNOVAZIONE SOSTENIBILI	II.2 Attuare l'agenda digitale e potenziare la diffusione delle reti intelligenti	M4: Per un territorio attrattivo; 7. Potenziare connessioni eque e diffuse per cittadini ed imprese			PR.II.2_ICn02 Comuni con servizi pienamente interattivi (%)	ISTAT 2022	PR.II.2_ICr02 Variazione Comuni con servizi pienamente interattivi (%)	ISTAT
1.2.4	Organizzazione dell'offerta turistica sul digitale attraverso l'utilizzo del DMS regionale e azioni pilota per Ecosistema Digitale Veneto	PROSPERITA'	9	II. FINANZIARE E PROMUOVERE RICERCA E INNOVAZIONE SOSTENIBILI	II.2 Attuare l'agenda digitale e potenziare la diffusione delle reti intelligenti	M4: Per un territorio attrattivo; 7. Potenziare connessioni eque e diffuse per cittadini ed imprese			PR.II.2_ICn03 Utilizzo dell'e-government da parte delle imprese (% di Imprese che hanno avuto rapporti online con la PA)	ISTAT 2022	PR.II.2_ICr03 Variazione Imprese che hanno avuto rapporti online con la PA (%)	ISTAT



ID Azione e FESR	Azione PR FESR	Area SNSVS	Goal Agenda 2030	SCELTE STRATEGICHE SNSVS	OBIETTIVO SNSVS	MACRO AREA (M) LINEA DI INTERVENTO (L) SRSVS	Indicatore di processo	Fonte Indicatore Processo	Indicatore di contesto	Fonte Indicatore e contesto	Indicatore di contributo	Fonte indicatore e contributo
1.2.4	Organizzazione dell'offerta turistica sul digitale attraverso l'utilizzo del DMS regionale e azioni pilota per Ecosistema Digitale Veneto	PROSPERITA'	9	II. FINANZIARE E PROMUOVERE RICERCA E INNOVAZIONE SOSTENIBILI	II.2 Attuare l'agenda digitale e potenziare la diffusione delle reti intelligenti	M4: Per un territorio attrattivo; 7. Potenziare connessioni eque e diffuse per cittadini ed imprese					RCR13 Imprese che raggiungono un'alta densità digitale (numero)	AdG



ID Azione e FESR	Azione PR FESR	Area SNSVS	Goal Agenda 2030	SCELTE STRATEGICHE SNSVS	OBIETTIVO SNSVS	MACRO AREA (M) LINEA DI INTERVENTO (L) SRSVS	Indicatore di processo	Fonte Indicatore Processo	Indicatore di contesto	Fonte Indicatore e contesto	Indicatore di contributo	Fonte indicatore e contributo
1.2.4	1.2.4 Organizzazione dell'offerta turistica digitale attraverso l'utilizzo del DMS regionale e azioni pilota per Ecosistema Digitale Veneto	PROSPERITA'	12	IV. AFFERMARE MODELLI SOSTENIBILI DI PRODUZIONE E CONSUMO	IV.4 Promuovere la domanda e accrescere l'offerta di turismo sostenibile	M4: Per un territorio attrattivo; L2: Valorizzare il patrimonio e l'economia della montagna; M5: Per una riproduzione del capitale naturale; L5: Incentivare il turismo sostenibile e la diffusione della mobilità dolce; M6: Per una governance responsabile; L2: Promuovere partnership tra pubblico e privato per il benessere collettivo	RCO14 Istituzioni pubbliche beneficiarie di un sostegno per lo sviluppo di servizi, prodotti e processi digitali (numero)	AdG	PR.IV.4_ ICn01 Movimenti turistici per provenienza e tipologia di struttura (Arrivi e presenze per provenienza e per tipo di struttura)	Regione Veneto – Ufficio statistica 2022	PR.IV.4_ ICr01 Variazione Movimenti turistici per provenienza e tipologia di struttura)	Regione Veneto – Ufficio statistica



ID Azione e FESR	Azione PR FESR	Area SNSVS	Goal Agenda 2030	SCELTE STRATEGICHE SNSVS	OBIETTIVO SNSVS	MACRO AREA (M) LINEA DI INTERVENTO (L) SRSVS	Indicatore di processo	Fonte Indicatore Processo	Indicatore di contesto	Fonte Indicatore e contesto	Indicatore di contributo	Fonte indicatore e contributo
1.2.5	1.2.5 Iniziative di digitalizzazione per il settore culturale condotte da soggetti privati	PROSPERITA'	9	II. FINANZIARE E PROMUOVERE RICERCA E INNOVAZIONE SOSTENIBILI	II.2 Attuare l'agenda digitale e potenziare la diffusione delle reti intelligenti	M4: Per un territorio attrattivo; 7. Potenziare connessioni eque e diffuse per cittadini ed imprese	RCO01 Imprese beneficiarie di un sostegno (di cui: microimprese, piccole, medie e grandi imprese)	AdG	PR.II.2_ICn04 Indice di diffusione della banda larga nelle imprese (% Imprese, con più di dieci addetti, dei settori industria e servizi che dispongono di collegamento a banda larga)	ISTAT 2021	PR.II.2_IC304 Variazione dell'Indice di diffusione della banda larga nelle imprese (% Imprese, con più di dieci addetti, dei settori industria e servizi che dispongono di collegamento a banda larga)	ISTAT
1.2.5	1.2.5 Iniziative di digitalizzazione per il settore culturale condotte da soggetti privati	PROSPERITA'	9	II. FINANZIARE E PROMUOVERE RICERCA E INNOVAZIONE SOSTENIBILI	II.2 Attuare l'agenda digitale e potenziare la diffusione delle reti intelligenti	M4: Per un territorio attrattivo; 7. Potenziare connessioni eque e diffuse per cittadini ed imprese	RCO02 Imprese sostenute mediante sovvenzioni	AdG			RCR12 Utenti di servizi, prodotti e processi digitali nuovi e aggiornati sviluppati da imprese (utilizzatori/anno)	AdG
1.2.5	1.2.5 Iniziative di digitalizzazione per il settore culturale condotte da soggetti privati	PROSPERITA'	9	II. FINANZIARE E PROMUOVERE RICERCA E INNOVAZIONE SOSTENIBILI	II.2 Attuare l'agenda digitale e potenziare la diffusione delle reti intelligenti	M4: Per un territorio attrattivo; 7. Potenziare connessioni eque e diffuse per cittadini ed imprese	RCO75 Strategie di sviluppo territoriale integrato beneficiarie di un sostegno (contributi)	AdG				



ID Azione e FESR	Azione PR FESR	Area SNSVS	Goal Agenda 2030	SCELTE STRATEGICHE SNSVS	OBIETTIVO SNSVS	MACRO AREA (M) LINEA DI INTERVENTO (L) SRSVS	Indicatore di processo	Fonte Indicatore Processo	Indicatore di contesto	Fonte Indicatore e contesto	Indicatore di contributo	Fonte indicatore e contributo
1.2.5	1.2.5 Iniziative di digitalizzazione per il settore culturale condotte da soggetti privati	PROSPERITA'	12	IV. AFFERMARE MODELLI SOSTENIBILI DI PRODUZIONE E CONSUMO	IV.4 Promuovere la domanda e l'offerta di turismo sostenibile	M4: Per un territorio attrattivo; L2: Valorizzare il patrimonio e l'economia della montagna; M5: Per una riproduzione del capitale naturale; L5: Incentivare il turismo sostenibile e la diffusione della mobilità dolce; M6: Per una governance responsabile; L2: Promuovere partnership tra pubblico e privato per il benessere collettivo	RCO01 Imprese beneficiarie di un sostegno (di cui: microimprese, piccole, medie e grandi imprese)	AdG	PR.IV.4_ ICn01 Movimenti turistici per provenienza e tipologia di struttura (Arrivi e presenze per provenienza e per tipo di struttura)	Regione Veneto – Ufficio statistica 2022	PR.IV.4_ ICr01 Variazione Movimenti turistici per provenienza e tipologia di struttura)	Regione Veneto – Ufficio statistica



ID Azione e FESR	Azione PR FESR	Area SNSVS	Goal Agenda 2030	SCELTE STRATEGICHE SNSVS	OBIETTIVO SNSVS	MACRO AREA (M) LINEA DI INTERVENTO (L) SRSVS	Indicatore di processo	Fonte Indicatore Processo	Indicatore di contesto	Fonte Indicatore e contesto	Indicatore di contributo	Fonte indicatore e contributo
1.2.5	1.2.5 Iniziative di digitalizzazione per il settore culturale condotte da soggetti privati	PROSPERITA'	12	IV. AFFERMARE MODELLI SOSTENIBILI DI PRODUZIONE E CONSUMO	IV.4 Promuovere la domanda e accrescere l'offerta di turismo sostenibile	M4: Per un territorio attrattivo; L2: Valorizzare il patrimonio e l'economia della montagna; M5: Per una riproduzione del capitale naturale; L5: Incentivare il turismo sostenibile e la diffusione della mobilità dolce; M6: Per una governance responsabile; L2: Promuovere partnership tra pubblico e privato per il benessere collettivo	RCO02 Imprese sostenute mediante sovvenzioni	AdG			RCR12 Utenti di servizi, prodotti e processi digitali nuovi e aggiornati sviluppati da imprese (utilizzatori/anno)	AdG



1.3.1	1.3.1 Sostegno al riposizionamento competitivo delle PMI mediante la promozione di processi di Transizione 4.0 e modelli di sviluppo sostenibile	PROSPERITA'	8-9	I. PROMUOVERE UN BENESSERE ECONOMICO SOSTENIBILE	I.1 Garantire la vitalità del sistema produttivo	M2: Per l'innovazione a 360 gradi; L1. Promuovere la ricerca scientifica, l'innovazione, la digitalizzazione e il trasferimento tecnologico ; L3. Sviluppare nuove forme di organizzazione del lavoro e nuovi modelli di produzione; M1: Per un sistema resiliente; L4: Potenziare la capacità di adattamento delle filiere produttive e incentivare il rientro di attività delocalizzate	RCO01 Imprese beneficiarie di un sostegno (di cui: microimprese, piccole, medie e grandi imprese) (numero)	AdG	PR.I.1_ICn01 Imprese che hanno introdotto innovazioni di prodotto e/o processo - industria e servizi	ISTAT 2020	PR.I.1_ICr01 Variazione Imprese che hanno introdotto innovazioni di prodotto e/o processo - industria e servizi	ISTAT
-------	--	-------------	-----	--	--	---	--	-----	--	------------	---	-------



1.3.1	1.3.1 Sostegno al riposizionamento competitivo delle PMI mediante la promozione di processi di Transizione 4.0 e modelli di sviluppo sostenibile	PROSPERITA'	8-9	I. PROMUOVERE UN BENESSERE ECONOMICO SOSTENIBILE	I.1 Garantire la vitalità del sistema produttivo	M2: Per l'innovazione a 360 gradi; L1. Promuovere la ricerca scientifica, l'innovazione, la digitalizzazione e il trasferimento tecnologico ; L3. Sviluppare nuove forme di organizzazione del lavoro e nuovi modelli di produzione; M1: Per un sistema resiliente; L4: Potenziare la capacità di adattamento delle filiere produttive e incentivare il rientro di attività delocalizzate	RCO03 Imprese sostenute mediante strumenti finanziari (numero)	AdG	RCR03 Piccole e medie imprese (PMI) che introducono innovazioni a livello di prodotti o di processi	AdG
-------	--	-------------	-----	--	--	---	--	-----	---	-----



ID Azione e FESR	Azione PR FESR	Area SNSVS	Goal Agenda 2030	SCELTE STRATEGICHE SNSVS	OBIETTIVO SNSVS	MACRO AREA (M) LINEA DI INTERVENTO (L) SRSVS	Indicatore di processo	Fonte Indicatore Processo	Indicatore di contesto	Fonte Indicatore e contesto	Indicatore di contributo	Fonte indicatore e contributo
1.3.1	1.3.1 Sostegno al riposizionamento competitivo delle PMI mediante la promozione di processi di Transizione 4.0 e modelli di sviluppo sostenibile	PROSPERITA'	9	II. FINANZIARE E PROMUOVERE RICERCA E INNOVAZIONE SOSTENIBILI	II.3 Innovare processi e prodotti e promuovere il trasferimento tecnologico	M2: Per l'innovazione a 360 gradi; L1. Promuovere la ricerca scientifica, l'innovazione, la digitalizzazione e il trasferimento tecnologico	RCO01 Imprese beneficiarie di un sostegno (di cui: microimprese, piccole, medie e grandi imprese) (numero)	AdG	PR.II.3_ICn01 Imprese che hanno introdotto innovazioni di prodotto e/o processo - industria e servizi	ISTAT 2020	PR.II.3_ICr01 Variazione Imprese che hanno introdotto innovazioni di prodotto e/o processo - industria e servizi	ISTAT
1.3.1	1.3.1 Sostegno al riposizionamento competitivo delle PMI mediante la promozione di processi di Transizione 4.0 e modelli di sviluppo sostenibile	PROSPERITA'	9	II. FINANZIARE E PROMUOVERE RICERCA E INNOVAZIONE SOSTENIBILI	II.3 Innovare processi e prodotti e promuovere il trasferimento tecnologico	M2: Per l'innovazione a 360 gradi; L1. Promuovere la ricerca scientifica, l'innovazione, la digitalizzazione e il trasferimento tecnologico	RCO03 Imprese sostenute mediante strumenti finanziari (numero)	AdG			RCR03 Piccole e medie imprese (PMI) che introducono innovazioni a livello di prodotti o di processi	AdG



ID Azione e FESR	Azione PR FESR	Area SNSVS	Goal Agenda 2030	SCELTE STRATEGICHE SNSVS	OBIETTIVO SNSVS	MACRO AREA (M) LINEA DI INTERVENTO (L) SRSVS	Indicatore di processo	Fonte Indicatore Processo	Indicatore di contesto	Fonte Indicatore e contesto	Indicatore di contributo	Fonte indicatore e contributo
1.3.1	1.3.1 Sostegno al riposizionamento competitivo delle PMI mediante la promozione di processi di Transizione 4.0 e modelli di sviluppo sostenibile	PROSPERITA'	8	III. GARANTIRE OCCUPAZIONE E FORMAZIONE DI QUALITÀ	III.2 Incrementare l'occupazione sostenibile e di qualità	M3: Per un ben-essere di comunità e persone; L7: Migliorare il tasso di occupazione e la qualità del lavoro e degli spazi	RCO01 Imprese beneficiarie di un sostegno (di cui: microimprese, piccole, medie e grandi imprese) (numero)	AdG	ICn01 Tasso di occupazione (totale)	ISTAT 2022	PR.III.2_ICr01 Variazione del Tasso di occupazione (totale)	ISTAT
1.3.1	1.3.1 Sostegno al riposizionamento competitivo delle PMI mediante la promozione di processi di Transizione 4.0 e modelli di sviluppo sostenibile	PROSPERITA'	8	III. GARANTIRE OCCUPAZIONE E FORMAZIONE DI QUALITÀ	III.2 Incrementare l'occupazione sostenibile e di qualità	M3: Per un ben-essere di comunità e persone; L7: Migliorare il tasso di occupazione e la qualità del lavoro e degli spazi	RCO03 Imprese sostenute mediante strumenti finanziari (numero)	AdG	PR.III.2_ICn02 Occupati 15-64 anni	ISTAT 2022	PR.III.2_ICr02 Variazione degli Occupati 15-64 anni	ISTAT
1.3.1	1.3.1 Sostegno al riposizionamento competitivo delle PMI mediante la promozione di processi di Transizione 4.0 e modelli di sviluppo sostenibile	PROSPERITA'	8	III. GARANTIRE OCCUPAZIONE E FORMAZIONE DI QUALITÀ	III.2 Incrementare l'occupazione sostenibile e di qualità	M3: Per un ben-essere di comunità e persone; L7: Migliorare il tasso di occupazione e la qualità del lavoro e degli spazi			PR.III.2_ICn03 Addetti delle nuove imprese	ISTAT 2022	PR.III.2_ICr03 Variazione degli Addetti delle nuove imprese	ISTAT



ID Azione e FESR	Azione PR FESR	Area SNSVS	Goal Agenda 2030	SCELTE STRATEGICHE SNSVS	OBIETTIVO SNSVS	MACRO AREA (M) LINEA DI INTERVENTO (L) SRSVS	Indicatore di processo	Fonte Indicatore Processo	Indicatore di contesto	Fonte Indicatore e contesto	Indicatore di contributo	Fonte indicatore e contributo
1.3.1	1.3.1 Sostegno al riposizionamento competitivo delle PMI mediante la promozione di processi di Transizione 4.0 e modelli di sviluppo sostenibile	PROSPERITA'	8	III. GARANTIRE OCCUPAZIONE E FORMAZIONE DI QUALITÀ	III.2 Incrementare l'occupazione sostenibile e di qualità	M3: Per un ben-essere di comunità e persone; L7: Migliorare il tasso di occupazione e la qualità del lavoro e degli spazi					RCR01 Posti di lavoro creati presso i soggetti beneficiari di un sostegno	AdG



1.3.2	1.3.2 Attrazione degli investimenti e sostegno alla competitività, all'integrazione e alla trasformazione 4.0 per la creazione, innovazione e consolidamento delle filiere produttive distrettuali	PROSPERITA'	8-9	I. PROMUOVERE UN BENESSERE ECONOMICO SOSTENIBILE	I.1 Garantire la vitalità del sistema produttivo	M2: Per l'innovazione a 360 gradi; L1. Promuovere la ricerca scientifica, l'innovazione, la digitalizzazione e il trasferimento tecnologico ; L3. Sviluppare nuove forme di organizzazione del lavoro e nuovi modelli di produzione; M1: Per un sistema resiliente; L4: Potenziare la capacità di adattamento delle filiere produttive e incentivare il rientro di attività delocalizzate	RCO01 Imprese beneficiarie di un sostegno (di cui: microimprese, piccole, medie e grandi imprese) (numero)	AdG	PR.I.1_ICn01 Imprese che hanno introdotto innovazioni di prodotto e/o processo - industria e servizi	ISTAT 2020	PR.I.1_ICr01 Variazione Imprese che hanno introdotto innovazioni di prodotto e/o processo - industria e servizi	ISTAT
-------	--	-------------	-----	--	--	---	--	-----	--	------------	---	-------



1.3.2	1.3.2 Attrazione degli investimenti e sostegno alla competitività, all'integrazione e alla trasformazione 4.0 per la creazione, innovazione e consolidamento delle filiere produttive distrettuali	PROSPERITA'	8-9	I. PROMUOVERE UN BENESSERE ECONOMICO SOSTENIBILE	I.1 Garantire la vitalità del sistema produttivo	M2: Per l'innovazione a 360 gradi; L1. Promuovere la ricerca scientifica, l'innovazione, la digitalizzazione e il trasferimento tecnologico ; L3. Sviluppare nuove forme di organizzazione del lavoro e nuovi modelli di produzione; M1: Per un sistema resiliente; L4: Potenziare la capacità di adattamento delle filiere produttive e incentivare il rientro di attività delocalizzate	RCO03 Imprese sostenute mediante strumenti finanziari (numero)	AdG	RCR03 Piccole e medie imprese (PMI) che introducono innovazioni a livello di prodotti o di processi	AdG
-------	--	-------------	-----	--	--	---	--	-----	---	-----



ID Azione e FESR	Azione PR FESR	Area SNSVS	Goal Agenda 2030	SCELTE STRATEGICHE SNSVS	OBIETTIVO SNSVS	MACRO AREA (M) LINEA DI INTERVENTO (L) SRSVS	Indicatore di processo	Fonte Indicatore Processo	Indicatore di contesto	Fonte Indicatore e contesto	Indicatore di contributo	Fonte indicatore e contributo
1.3.2	Attrazione degli investimenti e sostegno alla competitività, all'integrazione e alla trasformazione 4.0 per la creazione, innovazione e consolidamento delle filiere produttive e distrettuali	PROSPERITA'	9	II. FINANZIARE E PROMUOVERE RICERCA E INNOVAZIONE SOSTENIBILI	II.3 Innovare processi e prodotti e promuovere il trasferimento tecnologico	M2: Per l'innovazione a 360 gradi; L1. Promuovere la ricerca scientifica, l'innovazione, la digitalizzazione e il trasferimento tecnologico	RCO01 Imprese beneficiarie di un sostegno (di cui: microimprese, piccole, medie e grandi imprese)	AdG	PR.II.3_ICn01 Imprese che hanno introdotto innovazioni di prodotto e/o processo - industria e servizi	ISTAT 2020	PR.II.3_ICr01 Variazione Imprese che hanno introdotto innovazioni di prodotto e/o processo - industria e servizi	ISTAT
1.3.2	Attrazione degli investimenti e sostegno alla competitività, all'integrazione e alla trasformazione 4.0 per la creazione, innovazione e consolidamento delle filiere produttive e distrettuali	PROSPERITA'	9	II. FINANZIARE E PROMUOVERE RICERCA E INNOVAZIONE SOSTENIBILI	II.3 Innovare processi e prodotti e promuovere il trasferimento tecnologico	M2: Per l'innovazione a 360 gradi; L1. Promuovere la ricerca scientifica, l'innovazione, la digitalizzazione e il trasferimento tecnologico	RCO03 Imprese sostenute mediante strumenti finanziari (numero)	AdG			RCR03 Piccole e medie imprese (PMI) che introducono innovazioni a livello di prodotti o di processi	AdG



ID Azione e FESR	Azione PR FESR	Area SNSVS	Goal Agenda 2030	SCELTE STRATEGICHE SNSVS	OBIETTIVO SNSVS	MACRO AREA (M) LINEA DI INTERVENTO (L) SRSVS	Indicatore di processo	Fonte Indicatore Processo	Indicatore di contesto	Fonte Indicatore e contesto	Indicatore di contributo	Fonte indicatore e contributo
1.3.2	1.3.2 Attrazione degli investimenti e sostegno alla competitività, all'integrazione e alla trasformazione 4.0 per la creazione, innovazione e consolidamento delle filiere produttive e distrettuali	PROSPERITA'	8	III. GARANTIRE OCCUPAZIONE E FORMAZIONE DI QUALITÀ	III.2 Incrementare l'occupazione sostenibile e di qualità	M3: Per un ben-essere di comunità e persone; L7: Migliorare il tasso di occupazione e la qualità del lavoro e degli spazi	RCO01 Imprese beneficiarie di un sostegno (di cui: microimprese, piccole, medie e grandi imprese) (numero)	AdG	PR.III.2_ICn01 Tasso occupazione (totale) di	ISTAT 2022	PR.III.2_ICr01 Variazione del Tasso occupazione di (totale)	ISTAT
1.3.2	1.3.2 Attrazione degli investimenti e sostegno alla competitività, all'integrazione e alla trasformazione 4.0 per la creazione, innovazione e consolidamento delle filiere produttive e distrettuali	PROSPERITA'	8	III. GARANTIRE OCCUPAZIONE E FORMAZIONE DI QUALITÀ	III.2 Incrementare l'occupazione sostenibile e di qualità	M3: Per un ben-essere di comunità e persone; L7: Migliorare il tasso di occupazione e la qualità del lavoro e degli spazi	RCO03 Imprese sostenute mediante strumenti finanziari (numero)	AdG	PR.III.2_ICn02 Occupati 15-64 anni	ISTAT 2022	PR.III.2_ICr02 Variazione degli Occupati 15-64 anni	ISTAT



ID Azione e FESR	Azione PR FESR	Area SNSVS	Goal Agenda 2030	SCELTE STRATEGICHE SNSVS	OBIETTIVO SNSVS	MACRO AREA (M) LINEA DI INTERVENTO (L) SRSVS	Indicatore di processo	Fonte Indicatore Processo	Indicatore di contesto	Fonte Indicatore e contesto	Indicatore di contributo	Fonte indicatore e contributo
1.3.2	1.3.2 Attrazione degli investimenti e sostegno alla competitività, all'integrazione e alla trasformazione 4.0 per la creazione, innovazione e consolidamento delle filiere produttive e distrettuali	PROSPERITA'	8	III. GARANTIRE OCCUPAZIONE E FORMAZIONE DI QUALITÀ	III.2 Incrementare l'occupazione sostenibile e di qualità	M3: Per un ben-essere di comunità e persone; L7: Migliorare il tasso di occupazione e la qualità del lavoro e degli spazi			PR.III.2_ICn03 Addetti delle nuove imprese	ISTAT 2022	PR.III.2_ICr03 Variazione degli Addetti delle nuove imprese	ISTAT
1.3.2	1.3.2 Attrazione degli investimenti e sostegno alla competitività, all'integrazione e alla trasformazione 4.0 per la creazione, innovazione e consolidamento delle filiere produttive e distrettuali	PROSPERITA'	8	III. GARANTIRE OCCUPAZIONE E FORMAZIONE DI QUALITÀ	III.2 Incrementare l'occupazione sostenibile e di qualità	M3: Per un ben-essere di comunità e persone; L7: Migliorare il tasso di occupazione e la qualità del lavoro e degli spazi					RCR01 Posti di lavoro creati presso i soggetti beneficiari di un sostegno	AdG



1.3.3	1.3.3 Accesso al credito delle PMI	PROSPERITA'	8-9	I. PROMUOVERE UN BENESSERE ECONOMICO SOSTENIBILE	I.1 Garantire la vitalità del sistema produttivo	M2: Per l'innovazione a 360 gradi; L1. Promuovere la ricerca scientifica, l'innovazione, la digitalizzazione e il trasferimento tecnologico ; L3. Sviluppare nuove forme di organizzazione del lavoro e nuovi modelli di produzione; M1: Per un sistema resiliente; L4: Potenziare la capacità di adattamento delle filiere produttive e incentivare il rientro di attività delocalizzate	RCO01 Imprese beneficiarie di un sostegno (di cui: microimprese, piccole, medie e grandi imprese) (numero)	AdG	PR.I.1_ICn01 Imprese che hanno introdotto innovazioni di prodotto e/o processo - industria e servizi	ISTAT 2020	PR.I.1_ICr01 Variazione Imprese che hanno introdotto innovazioni di prodotto e/o processo - industria e servizi	ISTAT
-------	------------------------------------	-------------	-----	--	--	--	---	-----	---	------------	--	-------



1.3.3	1.3.3 Accesso al credito delle PMI	PROSPERITA'	8-9	I. PROMUOVERE UN BENESSERE ECONOMICO SOSTENIBILE	I.1 Garantire la vitalità del sistema produttivo	M2: Per l'innovazione a 360 gradi; L1. Promuovere la ricerca scientifica, l'innovazione, la digitalizzazione e il trasferimento tecnologico ; L3. Sviluppare nuove forme di organizzazione del lavoro e nuovi modelli di produzione; M1: Per un sistema resiliente; L4: Potenziare la capacità di adattamento delle filiere produttive e incentivare il rientro di attività delocalizzate	RCO03 Imprese sostenute mediante strumenti finanziari (numero)	AdG	RCR03 Piccole e medie imprese (PMI) che introducono innovazioni a livello di prodotti o di processi	AdG
-------	------------------------------------	-------------	-----	--	--	--	--	-----	---	-----



1.3.4	1.3.4 Interventi specifici per la ZLS Porto di Venezia-Rodigino	PROSPERITA'	8-9	I. PROMUOVERE UN BENESSERE ECONOMICO SOSTENIBILE	I.1 Garantire la vitalità del sistema produttivo	M2: Per l'innovazione a 360 gradi; L1. Promuovere la ricerca scientifica, l'innovazione, la digitalizzazione e il trasferimento tecnologico ; L3. Sviluppare nuove forme di organizzazione del lavoro e nuovi modelli di produzione; M1: Per un sistema resiliente; L4: Potenziare la capacità di adattamento delle filiere produttive e incentivare il rientro di attività delocalizzate	RCO01 Imprese beneficiarie di un sostegno (di cui: microimprese, piccole, medie e grandi imprese) (numero)	AdG	PR.I.1_ICn01 Imprese che hanno introdotto innovazioni di prodotto e/o processo - industria e servizi	ISTAT 2020	PR.I.1_ICr01 Variazione Imprese che hanno introdotto innovazioni di prodotto e/o processo - industria e servizi	ISTAT
-------	---	-------------	-----	--	--	--	--	-----	--	------------	---	-------



1.3.4	1.3.4 Interventi specifici per la ZLS Porto di Venezia-Rodigino	PROSPERITA'	8-9	I. PROMUOVERE UN BENESSERE ECONOMICO SOSTENIBILE	I.1 Garantire la vitalità del sistema produttivo	M2: Per l'innovazione a 360 gradi; L1. Promuovere la ricerca scientifica, l'innovazione, la digitalizzazione e il trasferimento tecnologico ; L3. Sviluppare nuove forme di organizzazione del lavoro e nuovi modelli di produzione; M1: Per un sistema resiliente; L4: Potenziare la capacità di adattamento delle filiere produttive e incentivare il rientro di attività delocalizzate	RCO03 Imprese sostenute mediante strumenti finanziari (numero)	AdG	RCR03 Piccole e medie imprese (PMI) che introducono innovazioni a livello di prodotti o di processi	AdG
-------	---	-------------	-----	--	--	--	--	-----	---	-----



ID Azione e FESR	Azione PR FESR	Area SNSVS	Goal Agenda 2030	SCELTE STRATEGICHE SNSVS	OBIETTIVO SNSVS	MACRO AREA (M) LINEA DI INTERVENTO (L) SRSVS	Indicatore di processo	Fonte Indicatore Processo	Indicatore di contesto	Fonte Indicatore e contesto	Indicatore di contributo	Fonte indicatore e contributo
1.3.4	1.3.4 Interventi specifici per la ZLS Porto di Venezia-Rodigino	PROSPERITA'	8	III. GARANTIRE OCCUPAZIONE E FORMAZIONE DI QUALITÀ	III.2 Incrementare l'occupazione sostenibile e di qualità	M3: Per un ben-essere di comunità e persone; L7: Migliorare il tasso di occupazione e la qualità del lavoro e degli spazi	RCO01 Imprese beneficiarie di un sostegno (di cui: microimprese, piccole, medie e grandi imprese) (numero)	AdG	PR.III.2_ICn01 Tasso occupazione (totale) di	ISTAT 2022	PR.III.2_ICr01 Variazione del Tasso occupazione (totale) di	ISTAT
1.3.4	1.3.4 Interventi specifici per la ZLS Porto di Venezia-Rodigino	PROSPERITA'	8	III. GARANTIRE OCCUPAZIONE E FORMAZIONE DI QUALITÀ	III.2 Incrementare l'occupazione sostenibile e di qualità	M3: Per un ben-essere di comunità e persone; L7: Migliorare il tasso di occupazione e la qualità del lavoro e degli spazi	RCO03 Imprese sostenute mediante strumenti finanziari (numero)	AdG	PR.III.2_ICn02 Occupati 15-64 anni	ISTAT 2022	PR.III.2_ICr02 Variazione degli Occupati 15-64 anni	ISTAT
1.3.4	1.3.4 Interventi specifici per la ZLS Porto di Venezia-Rodigino	PROSPERITA'	8	III. GARANTIRE OCCUPAZIONE E FORMAZIONE DI QUALITÀ	III.2 Incrementare l'occupazione sostenibile e di qualità	M3: Per un ben-essere di comunità e persone; L7: Migliorare il tasso di occupazione e la qualità del lavoro e degli spazi			PR.III.2_ICn03 Addetti delle nuove imprese	ISTAT 2022	PR.III.2_ICr03 Variazione degli Addetti delle nuove imprese	ISTAT



ID Azione e FESR	Azione PR FESR	Area SNSVS	Goal Agenda 2030	SCELTE STRATEGICHE SNSVS	OBIETTIVO SNSVS	MACRO AREA (M) LINEA DI INTERVENTO (L) SRSVS	Indicatore di processo	Fonte Indicatore Processo	Indicatore di contesto	Fonte Indicatore e contesto	Indicatore di contributo	Fonte indicatore e contributo
1.3.4	1.3.4 Interventi specifici per la ZLS Porto di Venezia-Rodigino	PROSPERITA'	8	III. GARANTIRE OCCUPAZIONE E FORMAZIONE DI QUALITÀ	III.2 Incrementare l'occupazione sostenibile e di qualità	M3: Per un ben-essere di comunità e persone; L7: Migliorare il tasso di occupazione e la qualità del lavoro e degli spazi					RCR01 Posti di lavoro creati presso i soggetti beneficiari di un sostegno	AdG



1.3.5	1.3.5 Supporto all'autoimprenditorialità e alla nascita di nuove imprese	PROSPERITA'	8-9	I. PROMUOVERE UN BENESSERE ECONOMICO SOSTENIBILE	I.1 Garantire la vitalità del sistema produttivo	M2: Per l'innovazione a 360 gradi; L1. Promuovere la ricerca scientifica, l'innovazione, la digitalizzazione e il trasferimento tecnologico; L3. Sviluppare nuove forme di organizzazione del lavoro e nuovi modelli di produzione; M1: Per un sistema resiliente; L4: Potenziare la capacità di adattamento delle filiere produttive e incentivare il rientro di attività delocalizzate	RCO01 Imprese beneficiarie di un sostegno (di cui: microimprese, piccole, medie e grandi imprese) (numero)	AdG	PR.I.1_ICn01 Imprese che hanno introdotto innovazioni di prodotto e/o processo - industria e servizi	ISTAT 2020	PR.I.1_ICr01 Variazione Imprese che hanno introdotto innovazioni di prodotto e/o processo - industria e servizi	AdG
-------	--	-------------	-----	--	--	--	--	-----	--	------------	---	-----



1.3.5	1.3.5 Supporto all'autoimprenditorialità e alla nascita di nuove imprese	PROSPERITA'	8-9	I. PROMUOVERE UN BENESSERE ECONOMICO SOSTENIBILE	I.1 Garantire la vitalità del sistema produttivo	M2: Per l'innovazione a 360 gradi; L1. Promuovere la ricerca scientifica, l'innovazione, la digitalizzazione e il trasferimento tecnologico ; L3. Sviluppare nuove forme di organizzazione del lavoro e nuovi modelli di produzione; M1: Per un sistema resiliente; L4: Potenziare la capacità di adattamento delle filiere produttive e incentivare il rientro di attività delocalizzate	RCO03 Imprese sostenute mediante strumenti finanziari (numero)	AdG		RCR03 Piccole e medie imprese (PMI) che introducono innovazioni a livello di prodotti o di processi	AdG
-------	--	-------------	-----	--	--	--	--	-----	--	---	-----



1.3.5	1.3.5 Supporto all'autoimprenditorialità e alla nascita di nuove imprese	PROSPERITA'	8-9	I. PROMUOVERE UN BENESSERE ECONOMICO SOSTENIBILE	I.1 Garantire la vitalità del sistema produttivo	M2: Per l'innovazione a 360 gradi; L1. Promuovere la ricerca scientifica, l'innovazione, la digitalizzazione e il trasferimento tecnologico ; L3. Sviluppare nuove forme di organizzazione del lavoro e nuovi modelli di produzione; M1: Per un sistema resiliente; L4: Potenziare la capacità di adattamento delle filiere produttive e incentivare il rientro di attività delocalizzate	RCO05 Nuove imprese beneficiarie di un sostegno (numero)	AdG				
1.3.5	1.3.5 Supporto all'autoimprenditorialità e alla nascita di nuove imprese	PROSPERITA'	8	III. GARANTIRE OCCUPAZIONE E FORMAZIONE DI QUALITÀ	III.2 Incrementare l'occupazione sostenibile e di qualità	M3: Per un ben-essere di comunità e persone; L7: Migliorare il	RCO01 Imprese beneficiarie di un sostegno (di cui:	AdG	PR.III.2_ICn01 Tasso occupazione (totale)	di ISTAT 2022	PR.III.2_ICr01 Variazione del Tasso occupazione (totale)	di ISTAT



ID Azione e FESR	Azione PR FESR	Area SNSVS	Goal Agenda 2030	SCELTE STRATEGICHE SNSVS	OBIETTIVO SNSVS	MACRO AREA (M) LINEA DI INTERVENTO (L) SRSVS	Indicatore di processo	Fonte Indicatore Processo	Indicatore di contesto	Fonte Indicatore e contesto	Indicatore di contributo	Fonte indicatore e contributo
						tasso di occupazione e la qualità del lavoro e degli spazi	microimprese, piccole, medie e grandi imprese) (numero)					
1.3.5	1.3.5 Supporto all'autoimprenditorialità e alla nascita di nuove imprese	PROSPERITA'	8	III. GARANTIRE OCCUPAZIONE E FORMAZIONE DI QUALITÀ	III.2 Incrementare l'occupazione sostenibile e di qualità	M3: Per un ben-essere di comunità e persone; L7: Migliorare il tasso di occupazione e la qualità del lavoro e degli spazi	RCO03 Imprese sostenute mediante strumenti finanziari (numero)	AdG	PR.III.2_ICn02 Occupati 15-64 anni	ISTAT 2022	PR.III.2_ICr02 Variazione degli Occupati 15-64 anni	ISTAT
1.3.5	1.3.5 Supporto all'autoimprenditorialità e alla nascita di nuove imprese	PROSPERITA'	8	III. GARANTIRE OCCUPAZIONE E FORMAZIONE DI QUALITÀ	III.2 Incrementare l'occupazione sostenibile e di qualità	M3: Per un ben-essere di comunità e persone; L7: Migliorare il tasso di occupazione e la qualità del lavoro e degli spazi			PR.III.2_ICn03 Addetti delle nuove imprese	ISTAT 2022	PR.III.2_ICr03 Variazione degli Addetti delle nuove imprese	ISTAT



ID Azione e FESR	Azione PR FESR	Area SNSVS	Goal Agenda 2030	SCELTE STRATEGICHE SNSVS	OBIETTIVO SNSVS	MACRO AREA (M) LINEA DI INTERVENTO (L) SRSVS	Indicatore di processo	Fonte Indicatore Processo	Indicatore di contesto	Fonte Indicatore e contesto	Indicatore di contributo	Fonte indicatore e contributo
1.3.5	1.3.5 Supporto all'autoimprenditorialità e alla nascita di nuove imprese	PROSPERITA'	8	III. GARANTIRE OCCUPAZIONE E FORMAZIONE DI QUALITÀ	III.2 Incrementare l'occupazione sostenibile e di qualità	M3: Per un ben-essere di comunità e persone; L7: Migliorare il tasso di occupazione e la qualità del lavoro e degli spazi					RCR01 Posti di lavoro creati presso i soggetti beneficiari di un sostegno	AdG
1.3.6	1.3.6 Sostegno ai programmi di internazionalizzazione delle PMI	PROSPERITA'	8	III. GARANTIRE OCCUPAZIONE E FORMAZIONE DI QUALITÀ	III.2 Incrementare l'occupazione sostenibile e di qualità	M3: Per un ben-essere di comunità e persone; L7: Migliorare il tasso di occupazione e la qualità del lavoro e degli spazi	RCO01 Imprese beneficiarie di un sostegno (di cui: microimprese, piccole, medie e grandi imprese) (numero)	AdG	PR.III.2_ICn01 Tasso occupazione (totale)	ISTAT 2022	PR.III.2_ICr01 Variazione del Tasso occupazione (totale)	ISTAT
1.3.6	1.3.6 Sostegno ai programmi di internazionalizzazione delle PMI	PROSPERITA'	8	III. GARANTIRE OCCUPAZIONE E FORMAZIONE DI QUALITÀ	III.2 Incrementare l'occupazione sostenibile e di qualità	M3: Per un ben-essere di comunità e persone; L7: Migliorare il tasso di occupazione e la qualità del lavoro e degli spazi	RCO02 Imprese sostenute mediante sovvenzioni (numero)	AdG	PR.III.2_ICn02 Occupati 15-64 anni	ISTAT 2022	PR.III.2_ICr02 Variazione degli Occupati 15-64 anni	ISTAT



ID Azione e FESR	Azione PR FESR	Area SNSVS	Goal Agenda 2030	SCELTE STRATEGICHE SNSVS	OBIETTIVO SNSVS	MACRO AREA (M) LINEA DI INTERVENTO (L) SRSVS	Indicatore di processo	Fonte Indicatore Processo	Indicatore di contesto	Fonte Indicatore e contesto	Indicatore di contributo	Fonte indicatore e contributo
1.3.6	1.3.6 Sostegno ai programmi di internazionalizzazione delle PMI	PROSPERITA'	8	III. GARANTIRE OCCUPAZIONE E FORMAZIONE DI QUALITÀ	III.2 Incrementare l'occupazione sostenibile e di qualità	M3: Per un ben-essere di comunità e persone; L7: Migliorare il tasso di occupazione e la qualità del lavoro e degli spazi			PR.III.2_ICn03 Addetti delle nuove imprese	ISTAT 2022	PR.III.2_ICr03 Variazione degli Addetti delle nuove imprese	ISTAT
1.3.6	1.3.6 Sostegno ai programmi di internazionalizzazione delle PMI	PROSPERITA'	8	III. GARANTIRE OCCUPAZIONE E FORMAZIONE DI QUALITÀ	III.2 Incrementare l'occupazione sostenibile e di qualità	M3: Per un ben-essere di comunità e persone; L7: Migliorare il tasso di occupazione e la qualità del lavoro e degli spazi					RCR01 Posti di lavoro creati presso i soggetti beneficiari di un sostegno	AdG
1.3.7	1.3.7 Sostegno alla competitività del sistema commerciale e valorizzazione dei distretti del commercio	PROSPERITA'	9	II. FINANZIARE E PROMUOVERE RICERCA E INNOVAZIONE SOSTENIBILI	II.3 Innovare processi e prodotti e promuovere il trasferimento tecnologico	M2: Per l'innovazione a 360 gradi; L1. Promuovere la ricerca scientifica, l'innovazione, la digitalizzazione e il trasferimento tecnologico	RCO01 Imprese beneficiarie di un sostegno (di cui: microimprese, piccole, medie e grandi imprese) (numero)	AdG	PR.II.3_ICn01 Imprese che hanno introdotto innovazioni di prodotto e/o processo - industria e servizi	ISTAT 2020	PR.II.3_ICr01 Variazione Imprese che hanno introdotto innovazioni di prodotto e/o processo - industria e servizi	ISTAT



ID Azione e FESR	Azione PR FESR	Area SNSVS	Goal Agenda 2030	SCELTE STRATEGICHE SNSVS	OBIETTIVO SNSVS	MACRO AREA (M) LINEA DI INTERVENTO (L) SRSVS	Indicatore di processo	Fonte Indicatore Processo	Indicatore di contesto	Fonte Indicatore e contesto	Indicatore di contributo	Fonte indicatore e contributo
1.3.7	1.3.7 Sostegno alla competitività del sistema commerciale e valorizzazione dei distretti del commercio	PROSPERITA'	9	II. FINANZIARE E PROMUOVERE RICERCA E INNOVAZIONE SOSTENIBILI	II.3 Innovare processi e prodotti e promuovere il trasferimento tecnologico	M2: Per l'innovazione a 360 gradi; L1. Promuovere la ricerca scientifica, l'innovazione, la digitalizzazione e il trasferimento tecnologico	RCO02 Imprese sostenute mediante sovvenzioni (numero)	AdG			RCR03 Piccole e medie imprese (PMI) che introducono innovazioni a livello di prodotti o di processi	AdG
1.3.7	1.3.7 Sostegno alla competitività del sistema commerciale e valorizzazione dei distretti del commercio	PROSPERITA'	8	III. GARANTIRE OCCUPAZIONE E FORMAZIONE DI QUALITÀ	III.2 Incrementare l'occupazione sostenibile e di qualità	M3: Per un ben-essere di comunità e persone; L7: Migliorare il tasso di occupazione e la qualità del lavoro e degli spazi	RCO01 Imprese beneficiarie di un sostegno (di cui: microimprese, piccole, medie e grandi imprese) (numero)	AdG	PR.III.2_ICn01 Tasso occupazione (totale)	ISTAT 2022	PR.III.2_ICr01 Variazione del Tasso di occupazione (totale)	ISTAT
1.3.7	1.3.7 Sostegno alla competitività del sistema commerciale e valorizzazione dei distretti del commercio	PROSPERITA'	8	III. GARANTIRE OCCUPAZIONE E FORMAZIONE DI QUALITÀ	III.2 Incrementare l'occupazione sostenibile e di qualità	M3: Per un ben-essere di comunità e persone; L7: Migliorare il tasso di occupazione e la qualità del lavoro e degli spazi	RCO02 Imprese sostenute mediante sovvenzioni (numero)	AdG	PR.III.2_ICn02 Occupati 15-64 anni	ISTAT 2022	PR.III.2_ICr02 Variazione degli Occupati 15-64 anni	ISTAT



ID Azione e FESR	Azione PR FESR	Area SNSVS	Goal Agenda 2030	SCELTE STRATEGICHE SNSVS	OBIETTIVO SNSVS	MACRO AREA (M) LINEA DI INTERVENTO (L) SRSVS	Indicatore di processo	Fonte Indicatore Processo	Indicatore di contesto	Fonte Indicatore e contesto	Indicatore di contributo	Fonte indicatore e contributo
1.3.7	1.3.7 Sostegno alla competitività del sistema commerciale e valorizzazione dei distretti del commercio	PROSPERITA'	8	III. GARANTIRE OCCUPAZIONE E FORMAZIONE DI QUALITÀ	III.2 Incrementare l'occupazione sostenibile e di qualità	M3: Per un ben-essere di comunità e persone; L7: Migliorare il tasso di occupazione e la qualità del lavoro e degli spazi			PR.III.2_ICn03 Addetti delle nuove imprese	ISTAT 2022	PR.III.2_ICr03 Variazione degli Addetti delle nuove imprese	ISTAT
1.3.7	1.3.7 Sostegno alla competitività del sistema commerciale e valorizzazione dei distretti del commercio	PROSPERITA'	8	III. GARANTIRE OCCUPAZIONE E FORMAZIONE DI QUALITÀ	III.2 Incrementare l'occupazione sostenibile e di qualità	M3: Per un ben-essere di comunità e persone; L7: Migliorare il tasso di occupazione e la qualità del lavoro e degli spazi					RCR01 Posti di lavoro creati presso i soggetti beneficiari di un sostegno	AdG



1.3.8	1.3.8 Rigenerazione e innovazione delle imprese finalizzati a sostenere la valorizzazione turistica del territorio	PROSPERI TA'	8-9	I. PROMUOVERE UN BENESSERE ECONOMICO SOSTENIBILE	I.1 Garantire la vitalità del sistema produttivo	M2: Per l'innovazione a 360 gradi; L1. Promuovere la ricerca scientifica, l'innovazione, la digitalizzazio ne e il trasferimento tecnologico ; L3. Sviluppare nuove forme di organizzazio ne del lavoro e nuovi modelli di produzione; M1: Per un sistema resiliente; L4: Potenziare la capacità di adattamento delle filiere produttive e incentivare il rientro di attività delocalizzate	RCO01 Imprese beneficarie di un sostegno (di cui: microimprese, piccole, medie e grandi imprese) (numero)	AdG	PR.II.3_ICn01 Imprese che hanno introdotto di prodotti e/o processo - industria e servizi	ISTAT 2020	PR.I.1_ICr01 Variazione Imprese che hanno introdotto di prodotti e/o processo - industria e servizi	ISTAT
-------	---	-----------------	-----	--	---	--	---	-----	---	---------------	--	-------



1.3.8	1.3.8 Rigenerazione e innovazione delle imprese finalizzati a sostenere la valorizzazione turistica del territorio	PROSPERITA'	8-9	I. PROMUOVERE UN BENESSERE ECONOMICO SOSTENIBILE	I.1 Garantire la vitalità del sistema produttivo	M2: Per l'innovazione a 360 gradi; L1. Promuovere la ricerca scientifica, l'innovazione, la digitalizzazione e il trasferimento tecnologico ; L3. Sviluppare nuove forme di organizzazione del lavoro e nuovi modelli di produzione; M1: Per un sistema resiliente; L4: Potenziare la capacità di adattamento delle filiere produttive e incentivare il rientro di attività delocalizzate	RCO02 Imprese sostenute mediante sovvenzioni (numero)	AdG		RCR03 Piccole e medie imprese (PMI) che introducono innovazioni a livello di prodotti o di processi	AdG
-------	---	-------------	-----	--	---	--	--	-----	--	---	-----



ID Azione e FESR	Azione PR FESR	Area SNSVS	Goal Agenda 2030	SCELTE STRATEGICHE SNSVS	OBIETTIVO SNSVS	MACRO AREA (M) LINEA DI INTERVENTO (L) SRSVS	Indicatore di processo	Fonte Indicatore Processo	Indicatore di contesto	Fonte Indicatore e contesto	Indicatore di contributo	Fonte indicatore e contributo
1.3.8	Rigenerazione e innovazione delle imprese finalizzate a sostenere la valorizzazione turistica del territorio	PROSPERITA'	12	IV. AFFERMARE MODELLI SOSTENIBILI DI PRODUZIONE E CONSUMO	IV.4 Promuovere la domanda e accrescere l'offerta di turismo sostenibile	M4: Per un territorio attrattivo; L2: Valorizzare il patrimonio e l'economia della montagna; M5: Per una riproduzione del capitale naturale; L5: Incentivare il turismo sostenibile e la diffusione della mobilità dolce; M6: Per una governance responsabile; L2: Promuovere partnership tra pubblico e privato per il benessere collettivo	RCO01 Imprese beneficiarie di un sostegno (di cui: microimprese, piccole, medie e grandi imprese) (numero)	AdG	PR.IV.4_ ICn01 Movimenti turistici per provenienza e tipologia di struttura (Arrivi e presenze per provenienza e per tipo di struttura)	Regione del Veneto – Ufficio statistica 2022	PR.IV.4_ ICr01 Variazione Movimenti turistici per provenienza e tipologia di struttura)	Regione del Veneto – Ufficio statistica



ID Azione e FESR	Azione PR FESR	Area SNSVS	Goal Agenda 2030	SCELTE STRATEGICHE SNSVS	OBIETTIVO SNSVS	MACRO AREA (M) LINEA DI INTERVENTO (L) SRSVS	Indicatore di processo	Fonte Indicatore Processo	Indicatore di contesto	Fonte Indicatore e contesto	Indicatore di contributo	Fonte indicatore e contributo
1.3.8	Rigenerazione e innovazione delle imprese finalizzate a sostenere la valorizzazione turistica del territorio	PROSPERITA'	12	IV. AFFERMARE MODELLI SOSTENIBILI DI PRODUZIONE E CONSUMO	IV.4 Promuovere la domanda e accrescere l'offerta di turismo sostenibile	M4: Per un territorio attrattivo; L2: Valorizzare il patrimonio e l'economia della montagna; M5: Per una riproduzione del capitale naturale; L5: Incentivare il turismo sostenibile e la diffusione della mobilità dolce; M6: Per una governance responsabile; L2: Promuovere partnership tra pubblico e privato per il benessere collettivo	RCO02 Imprese sostenute mediante sovvenzioni (numero)	AdG				



1.3.9	1.3.9 Creazione, sviluppo e consolidamento di club di prodotto nella forma di reti di imprese per favorirne il riposizionamento competitivo	PROSPERITA'	8-9	I. PROMUOVERE UN BENESSERE ECONOMICO SOSTENIBILE	I.1 Garantire la vitalità del sistema produttivo	M2: Per l'innovazione a 360 gradi; L1. Promuovere la ricerca scientifica, l'innovazione, la digitalizzazione e il trasferimento tecnologico ; L3. Sviluppare nuove forme di organizzazione del lavoro e nuovi modelli di produzione; M1: Per un sistema resiliente; L4: Potenziare la capacità di adattamento delle filiere produttive e incentivare il rientro di attività delocalizzate	RCO01 Imprese beneficiarie di un sostegno (di cui: microimprese, piccole, medie e grandi imprese) (numero)	AdG	PR.I.1_ICn01 Imprese che hanno introdotto innovazioni di prodotto e/o processo - industria e servizi	ISTAT 2020	PR.I.1_ICr01 Variazione Imprese che hanno introdotto innovazioni di prodotto e/o processo - industria e servizi	ISTAT
-------	---	-------------	-----	--	--	---	--	-----	--	------------	---	-------



1.3.9	1.3.9 Creazione, sviluppo e consolidamento di club di prodotto nella forma di reti di imprese per favorirne il riposizionamento competitivo	PROSPERITA'	8-9	I. PROMUOVERE UN BENESSERE ECONOMICO SOSTENIBILE	I.1 Garantire la vitalità del sistema produttivo	M2: Per l'innovazione a 360 gradi; L1. Promuovere la ricerca scientifica, l'innovazione, la digitalizzazione e il trasferimento tecnologico ; L3. Sviluppare nuove forme di organizzazione del lavoro e nuovi modelli di produzione; M1: Per un sistema resiliente; L4: Potenziare la capacità di adattamento delle filiere produttive e incentivare il rientro di attività delocalizzate	RCO02 Imprese sostenute mediante sovvenzioni (numero)	AdG	RCR04 PMI che introducono innovazioni a livello di organizzazione o di marketing	AdG
-------	---	-------------	-----	--	--	--	---	-----	--	-----



1.3.10	1.3.10 Promozione turistica e culturale sui mercati nazionali ed internazionali	PROSPERITA'	8-9	I. PROMUOVERE UN BENESSERE ECONOMICO SOSTENIBILE	I.1 Garantire la vitalità del sistema produttivo	M2: Per l'innovazione a 360 gradi; L1. Promuovere la ricerca scientifica, l'innovazione, la digitalizzazione e il trasferimento tecnologico ; L3. Sviluppare nuove forme di organizzazione del lavoro e nuovi modelli di produzione; M1: Per un sistema resiliente; L4: Potenziare la capacità di adattamento delle filiere produttive e incentivare il rientro di attività delocalizzate	RCO01 Imprese beneficiarie di un sostegno (di cui: microimprese, piccole, medie e grandi imprese) (numero)	AdG	PR.I.1_ICn01 Imprese che hanno introdotto innovazioni di prodotto e/o processo - industria e servizi	ISTAT 2020	PR.I.1_ICr01 Variazione Imprese che hanno introdotto innovazioni di prodotto e/o processo - industria e servizi	ISTAT
--------	---	-------------	-----	--	--	---	--	-----	--	------------	---	-------



1.3.10	1.3.10 Promozione turistica e culturale sui mercati nazionali ed internazionali	PROSPERITA'	8-9	I. PROMUOVERE UN BENESSERE ECONOMICO SOSTENIBILE	I.1 Garantire la vitalità del sistema produttivo	M2: Per l'innovazione a 360 gradi; L1. Promuovere la ricerca scientifica, l'innovazione, la digitalizzazione e il trasferimento tecnologico ; L3. Sviluppare nuove forme di organizzazione del lavoro e nuovi modelli di produzione; M1: Per un sistema resiliente; L4: Potenziare la capacità di adattamento delle filiere produttive e incentivare il rientro di attività delocalizzate	RCO02 Imprese sostenute mediante sovvenzioni (numero)	AdG		RCR04 PMI che introducono innovazioni a livello di organizzazione o di marketing	AdG
--------	---	-------------	-----	--	--	--	---	-----	--	--	-----



ID Azione e FESR	Azione PR FESR	Area SNSVS	Goal Agenda 2030	SCELTE STRATEGICHE SNSVS	OBIETTIVO SNSVS	MACRO AREA (M) LINEA DI INTERVENTO (L) SRSVS	Indicatore di processo	Fonte Indicatore Processo	Indicatore di contesto	Fonte Indicatore e contesto	Indicatore di contributo	Fonte indicatore e contributo
1.3.10	1.3.10 Promozione turistica e culturale sui mercati nazionali ed internazionali	PROSPERITA'	12	IV. AFFERMARE MODELLI SOSTENIBILI DI PRODUZIONE E CONSUMO	IV.4 Promuovere la domanda e accrescere l'offerta di turismo sostenibile	M4: Per un territorio attrattivo; L2: Valorizzare il patrimonio e l'economia della montagna; M5: Per una riproduzione del capitale naturale; L5: Incentivare il turismo sostenibile e la diffusione della mobilità dolce; M6: Per una governance responsabile; L2: Promuovere partnership tra pubblico e privato per il benessere collettivo	RCO01 Imprese beneficiarie di un sostegno (di cui: microimprese, piccole, medie e grandi imprese) (numero)	AdG	PR.IV.4_ ICn01 Movimenti turistici per provenienza e tipologia di struttura (Arrivi e presenze per provenienza e per tipo di struttura)	Regione del Veneto – Ufficio statistica 2022	PR.IV.4_ ICr01 Variazione Movimenti turistici per provenienza e tipologia di struttura)	Regione del Veneto – Ufficio statistica



ID Azione e FESR	Azione PR FESR	Area SNSVS	Goal Agenda 2030	SCELTE STRATEGICHE SNSVS	OBIETTIVO SNSVS	MACRO AREA (M) LINEA DI INTERVENTO (L) SRSVS	Indicatore di processo	Fonte Indicatore Processo	Indicatore di contesto	Fonte Indicatore e contesto	Indicatore di contributo	Fonte indicatore e contributo
1.3.10	1.3.10 Promozione turistica e culturale sui mercati nazionali ed internazionali	PROSPERITA'	12	IV. AFFERMARE MODELLI SOSTENIBILI DI PRODUZIONE E CONSUMO	IV.4 Promuovere la domanda e accrescere l'offerta di turismo sostenibile	M4: Per un territorio attrattivo; L2: Valorizzare il patrimonio e l'economia della montagna; M5: Per una riproduzione del capitale naturale; L5: Incentivare il turismo sostenibile e la diffusione della mobilità dolce; M6: Per una governance responsabile; L2: Promuovere partnership tra pubblico e privato per il benessere collettivo	RCO02 Imprese sostenute mediante sovvenzioni (numero)	AdG				



1.3.11	1.3.11 Interventi a sostegno delle imprese culturali, creative e dell'audiovisivo	PROSPERITA'	8-9	I. PROMUOVERE UN BENESSERE ECONOMICO SOSTENIBILE	I.1 Garantire la vitalità del sistema produttivo	M2: Per l'innovazione a 360 gradi; L1. Promuovere la ricerca scientifica, l'innovazione, la digitalizzazione e il trasferimento tecnologico ; L3. Sviluppare nuove forme di organizzazione del lavoro e nuovi modelli di produzione; M1: Per un sistema resiliente; L4: Potenziare la capacità di adattamento delle filiere produttive e incentivare il rientro di attività delocalizzate	RCO01 Imprese beneficiarie di un sostegno (di cui: microimprese, piccole, medie e grandi imprese) (numero)	AdG	PR.I.1_ICn01 Imprese che hanno introdotto innovazioni di prodotto e/o processo - industria e servizi	ISTAT 2020	PR.I.1_ICr01 Variazione Imprese che hanno introdotto innovazioni di prodotto e/o processo - industria e servizi	ISTAT
--------	---	-------------	-----	--	--	--	---	-----	---	------------	--	-------



1.3.11	1.3.11 Interventi a sostegno delle imprese culturali, creative e dell'audiovisivo	PROSPERITA'	8-9	I. PROMUOVERE UN BENESSERE ECONOMICO SOSTENIBILE	I.1 Garantire la vitalità del sistema produttivo	M2: Per l'innovazione a 360 gradi; L1. Promuovere la ricerca scientifica, l'innovazione, la digitalizzazione e il trasferimento tecnologico ; L3. Sviluppare nuove forme di organizzazione del lavoro e nuovi modelli di produzione; M1: Per un sistema resiliente; L4: Potenziare la capacità di adattamento delle filiere produttive e incentivare il rientro di attività delocalizzate	RCO02 Imprese sostenute mediante sovvenzioni (numero)	AdG	RCR03 Piccole e medie imprese (PMI) che introducono innovazioni a livello di prodotti o di processi	AdG
--------	---	-------------	-----	--	--	--	---	-----	---	-----



ID Azione e FESR	Azione PR FESR	Area SNSVS	Goal Agenda 2030	SCELTE STRATEGICHE SNSVS	OBIETTIVO SNSVS	MACRO AREA (M) LINEA DI INTERVENTO (L) SRSVS	Indicatore di processo	Fonte Indicatore Processo	Indicatore di contesto	Fonte Indicatore e contesto	Indicatore di contributo	Fonte indicatore e contributo
1.4.1	1.4.1 Supporto allo sviluppo delle competenze per la specializzazione intelligente e la transizione industriale	PROSPERITA'	8	III. GARANTIRE OCCUPAZIONE E FORMAZIONE DI QUALITÀ	III.1 Garantire accessibilità, qualità e continuità alla formazione	M2: Per l'innovazione a 360 gradi; L2: Promuovere lo sviluppo di nuove competenze legate alla ricerca e all'innovazione; M3: Per un ben-essere di comunità e persone; L4: Fornire un'offerta formativa competitiva allargata	RCR98 Personale delle PMI che completa la formazione relativa alle competenze per la specializzazione e intelligente, la transizione industriale e l'imprenditorialità (per tipo di competenza: tecniche, di gestione, imprenditoriali, verdi, altro)	AdG	PR.III.1_ICn01 Occupati che partecipano ad attività formative e di istruzione	ISTAT 2022	PR.III.1_ICr01 Variazione degli occupati che partecipano ad attività formative e di istruzione	ISTAT



ID Azione e FESR	Azione PR FESR	Area SNSVS	Goal Agenda 2030	SCELTE STRATEGICHE SNSVS	OBIETTIVO SNSVS	MACRO AREA (M) LINEA DI INTERVENTO (L) SRSVS	Indicatore di processo	Fonte Indicatore Processo	Indicatore di contesto	Fonte Indicatore e contesto	Indicatore di contributo	Fonte indicatore e contributo
1.4.1	1.4.1 Supporto allo sviluppo delle competenze per la specializzazione intelligente e la transizione industriale	PROSPERITA'	8	III. GARANTIRE OCCUPAZIONE E FORMAZIONE DI QUALITÀ	III.1 Garantire accessibilità, qualità e continuità alla formazione	M2: Per l'innovazione a 360 gradi; L2: Promuovere lo sviluppo di nuove competenze legate alla ricerca e all'innovazione; M3: Per un ben-essere di comunità e persone; L4: Fornire un'offerta formativa competitiva allargata	RSR01 Personale di enti pubblici che completano la formazione alle competenze per la specializzazione e intelligente	AdG	PR.III.1_ICn02 Quota degli addetti nei settori ad alta intensità di conoscenza nelle imprese dell'industria e dei servizi	ISTAT 2020	PR.III.2_ICr02 Variazione della quota degli addetti nei settori ad alta intensità di conoscenza nelle imprese dell'industria e dei servizi	ISTAT
2.1.1	2.1.1. Efficienza energetica edifici pubblici (non residenziale)	PROSPERITA'	12	IV. AFFERMARE MODELLI SOSTENIBILI DI PRODUZIONE E CONSUMO	IV.1 Dematerializzare e l'economia, abbattere la produzione di rifiuti e promuovere l'economia circolare	M5: Per una riproduzione del capitale naturale; L6: Incentivare l'economia circolare, ovvero la circolarità della produzione e dei consumi	IP05 Relazione finale con l'indicazione dei rifiuti prodotti l'operazione di recupero del 70% in peso dei Rifiuti da costruzione e demolizione e/o l'operazione di riutilizzo in peso (numero)	AdG - DNSH	PR.IV.1_ICn01 Produzione rifiuti speciali non pericolosi provenienti da attività di costruzione e demolizione - EER17 suddivisi per provincia (t per provincia)	ARPAV 2022	PR.IV.1_ICr01 Variazione produzione rifiuti speciali non pericolosi provenienti da attività di costruzione e demolizione - EER17 suddivisi per provincia (t per provincia)	ARPAV



ID Azione e FESR	Azione PR FESR	Area SNSVS	Goal Agenda 2030	SCELTE STRATEGICHE SNSVS	OBIETTIVO SNSVS	MACRO AREA (M) LINEA DI INTERVENTO (L) SRSVS	Indicatore di processo	Fonte Indicatore Processo	Indicatore di contesto	Fonte Indicatore e contesto	Indicatore di contributo	Fonte indicatore e contributo
2.1.1	2.1.1. Efficienza energetica edifici pubblici (non residenziale)	PROSPERITA'	7-13	VI. ABBATTERE LE EMISSIONI CLIMALTERANTI E DECARBONIZZARE L'ECONOMIA	VI.1 Ridurre i consumi e incrementare l'efficienza energetica	M5: Per una riproduzione del capitale naturale; L1: Incentivare l'uso di energie rinnovabili e l'efficientamento energetico	RCO19 Edifici pubblici con una prestazione energetica migliorata (m2)	AdG	PR.VI.1_ICn01 Consumi finali lordi di energia (ktep)	ISTAT 2022	PR.VI.1_ICr01 Variazione Consumi finali lordi di energia (ktep)	ISTAT
2.1.1	2.1.1. Efficienza energetica edifici pubblici (non residenziale)	PROSPERITA'	7-13	VI. ABBATTERE LE EMISSIONI CLIMALTERANTI E DECARBONIZZARE L'ECONOMIA	VI.1 Ridurre i consumi e incrementare l'efficienza energetica	M5: Per una riproduzione del capitale naturale; L1: Incentivare l'uso di energie rinnovabili e l'efficientamento energetico	IP07 EPgl, nren risparmiata (kWh/m2anno)	AdG - DNSH	PR.VI.1_ICn02 Consumo lordo e finale di energia elettrica	Regione del Veneto – Ufficio statistica 2022	PR.VI.1_ICr02 Variazione consumo lordo e finale di energia elettrica	Regione del Veneto – Ufficio statistica
2.1.1	2.1.1. Efficienza energetica edifici pubblici (non residenziale)	PROSPERITA'	7-13	VI. ABBATTERE LE EMISSIONI CLIMALTERANTI E DECARBONIZZARE L'ECONOMIA	VI.1 Ridurre i consumi e incrementare l'efficienza energetica	M5: Per una riproduzione del capitale naturale; L1: Incentivare l'uso di energie rinnovabili e l'efficientamento energetico	IP08 EPgl, ren risparmiata (kWh/m2anno)	AdG - DNSH			RCR 26 Consumo annuo di energia primaria (di cui: abitazioni, edifici pubblici, imprese, altro) (MWh/anno)	AdG



ID Azione FESR	Azione PR FESR	Area SNSVS	Goal Agenda 2030	SCELTE STRATEGICHE SNSVS	OBIETTIVO SNSVS	MACRO AREA (M) LINEA DI INTERVENTO (L) SRSVS	Indicatore di processo	Fonte Indicatore Processo	Indicatore di contesto	Fonte Indicatore e contesto	Indicatore di contributo	Fonte indicatore e contributo
2.1.1	2.1.1. Efficienza energetica edifici pubblici (non residenziale)	PROSPERITA'	7-13	VI. ABBATTERE LE EMISSIONI CLIMALTERANTI E DECARBONIZZARE L'ECONOMIA	VI.3 Abbattere le emissioni climalteranti	M5: Per una riproduzione del capitale naturale; L1: Incentivare l'uso di energie rinnovabili e l'efficientamento energetico	RCO19 Edifici pubblici con una prestazione energetica migliorata (m2)	AdG - DNSH	PR.VI.3_ICn01 Emissioni di CO2 in atmosfera	SISTAR	PR.VI.3_ICr01 Variazione Emissioni stimate di gas a effetto serra (tonnellate CO2 eq/anno)	SISTAR
2.1.1	2.1.1. Efficienza energetica edifici pubblici (non residenziale)	PROSPERITA'	7-13	VI. ABBATTERE LE EMISSIONI CLIMALTERANTI E DECARBONIZZARE L'ECONOMIA	VI.3 Abbattere le emissioni climalteranti	M5: Per una riproduzione del capitale naturale; L1: Incentivare l'uso di energie rinnovabili e l'efficientamento energetico	IP09 CO2 evitata (kg/m2anno)	AdG - DNSH			RCR29 Emissioni stimate di gas a effetto serra (tonnellate CO2 eq/anno)	AdG
2.2.1	2.2.1 Comunità Energetiche (soggetti pubblici, aree abitative, aree portuali)	PROSPERITA'	7-13	VI. ABBATTERE LE EMISSIONI CLIMALTERANTI E DECARBONIZZARE L'ECONOMIA	VI.2 Incrementare la produzione di energia da fonte rinnovabile evitando o limitando gli impatti sui beni culturali e il paesaggio	M5: Per una riproduzione del capitale naturale; L1: Incentivare l'uso di energie rinnovabili e l'efficientamento energetico	RCO97 Comunità di energia rinnovabile beneficiarie di un sostegno (numero)	AdG	PR.VI.2_ICn01 Consumi di energia elettrica coperti da fonti rinnovabili (escluso idro)	ISTAT 2022	PR.VI.2_ICr01 Variazione Consumi di energia elettrica coperti da fonti rinnovabili (escluso idro)	ISTAT



ID Azione e FESR	Azione PR FESR	Area SNSVS	Goal Agenda 2030	SCELTE STRATEGICHE SNSVS	OBIETTIVO SNSVS	MACRO AREA (M) LINEA DI INTERVENTO (L) SRSVS	Indicatore di processo	Fonte Indicatore Processo	Indicatore di contesto	Fonte Indicatore e contesto	Indicatore di contributo	Fonte indicatore e contributo
2.2.1	2.2.1 Comunità Energetiche (soggetti pubblici, aree abitative, aree portuali)	PROSPERITA'	7-13	VI. ABBATTERE LE EMISSIONI CLIMALTERANTI E DECARBONIZZARE L'ECONOMIA	VI.2 Incrementare la produzione di energia da fonte rinnovabile o limitando gli impatti sui beni culturali e il paesaggio	M5: Per una riproduzione del capitale naturale; L1: Incentivare l'uso di energie rinnovabili e l'efficiamento energetico	RCO22 Capacità supplementare di produzione di energia rinnovabile (di cui: elettrica, termica) (MW)	AdG - DNSH			RCR31 Totale dell'energia rinnovabile prodotta (di cui: elettrica, termica)	AdG
2.2.1	2.2.1 Comunità Energetiche (soggetti pubblici, aree abitative, aree portuali)	PROSPERITA'	7-13	VI. ABBATTERE LE EMISSIONI CLIMALTERANTI E DECARBONIZZARE L'ECONOMIA	VI.3 Abbattere le emissioni climalteranti	M5: Per una riproduzione del capitale naturale; L1: Incentivare l'uso di energie rinnovabili e l'efficiamento energetico	RCO22 Capacità supplementare di produzione di energia rinnovabile (di cui: elettrica, termica) (MW)	AdG - DNSH	PR.VI.3_ICn01 Emissioni di CO2 in atmosfera	SISTAR	PR.VI.3_ICr01 Variazione Emissioni stimate di gas a effetto serra (tonnellate CO2 eq/anno)	SISTAR
2.2.1	2.2.1 Comunità Energetiche (soggetti pubblici, aree abitative, aree portuali)	PROSPERITA'	7-13	VI. ABBATTERE LE EMISSIONI CLIMALTERANTI E DECARBONIZZARE L'ECONOMIA	VI.3 Abbattere le emissioni climalteranti	M5: Per una riproduzione del capitale naturale; L1: Incentivare l'uso di energie rinnovabili e l'efficiamento energetico					RCR29 Emissioni stimate di gas a effetto serra (tonnellate CO2 eq/anno)	AdG



ID Azione e FESR	Azione PR FESR	Area SNSVS	Goal Agenda 2030	SCELTE STRATEGICHE SNSVS	OBIETTIVO SNSVS	MACRO AREA (M) LINEA DI INTERVENTO (L) SRSVS	Indicatore di processo	Fonte Indicatore Processo	Indicatore di contesto	Fonte Indicatore e contesto	Indicatore di contributo	Fonte indicatore e contributo
2.2.2	2.2.2 Realizzazione, efficientamento sostenibile, recupero e ampliamento reti di teleriscaldamento e teleraffrescamento	PROSPERITA'	7-13	VI. ABBATTERE LE EMISSIONI CLIMALTERANTI E DECARBONIZZARE L'ECONOMIA	VI.2 Incrementare la produzione di energia da fonte rinnovabile o evitando gli impatti sui beni culturali e il paesaggio	M5: Per una riproduzione del capitale naturale; L1: Incentivare l'uso di energie rinnovabili e l'efficientamento energetico	RCO22 Capacità supplementare di produzione di energia rinnovabile (di cui: elettrica, termica) (MW)	AdG - DNSH	PR.VI.2_ICn01 Consumi di energia elettrica coperti da fonti rinnovabili (escluso idro)	ISTAT 2022	PR.VI.2_ICr01 Variazione Consumi di energia elettrica coperti da fonti rinnovabili (escluso idro)	ISTAT
2.2.2	2.2.2 Realizzazione, efficientamento sostenibile, recupero e ampliamento reti di teleriscaldamento e teleraffrescamento	PROSPERITA'	7-13	VI. ABBATTERE LE EMISSIONI CLIMALTERANTI E DECARBONIZZARE L'ECONOMIA	VI.2 Incrementare la produzione di energia da fonte rinnovabile o evitando gli impatti sui beni culturali e il paesaggio	M5: Per una riproduzione del capitale naturale; L1: Incentivare l'uso di energie rinnovabili e l'efficientamento energetico	RSO04 Numero di unità di cogenerazione ad alto rendimento (unità di cogenerazione)	AdG	RCR31 Totale dell'energia rinnovabile prodotta (di cui: elettrica, termica)			AdG
2.2.2	2.2.2 Realizzazione, efficientamento sostenibile, recupero e ampliamento reti di teleriscaldamento e teleraffrescamento	PROSPERITA'	7-13	VI. ABBATTERE LE EMISSIONI CLIMALTERANTI E DECARBONIZZARE L'ECONOMIA	VI.2 Incrementare la produzione di energia da fonte rinnovabile o evitando gli impatti sui beni culturali e il paesaggio	M5: Per una riproduzione del capitale naturale; L1: Incentivare l'uso di energie rinnovabili e l'efficientamento energetico	RSO05 Condutture di reti di teleriscaldamento e di teleraffrescamento recentemente costruite o migliorate (Km)	AdG				



ID Azione e FESR	Azione PR FESR	Area SNSVS	Goal Agenda 2030	SCELTE STRATEGICHE SNSVS	OBIETTIVO SNSVS	MACRO AREA (M) LINEA DI INTERVENTO (L) SRSVS	Indicatore di processo	Fonte Indicatore Processo	Indicatore di contesto	Fonte Indicatore e contesto	Indicatore di contributo	Fonte indicatore e contributo
2.2.2	2.2.2 Realizzazione, efficientamento sostenibile, recupero e ampliamento reti di teleriscaldamento e teleraffrescamento	PROSPERITA'	7-13	VI. ABBATTERE LE EMISSIONI CLIMALTERANTI E DECARBONIZZARE L'ECONOMIA	VI.3 Abbattere le emissioni climalteranti	M5: Per una riproduzione del capitale naturale; L1: Incentivare l'uso di energie rinnovabili e l'efficientamento energetico	RCO22 Capacità supplementare di produzione di energia rinnovabile (di cui: elettrica, termica) (MW)	AdG - DNSH	PR.VI.3_ICn01 Emissioni di CO2 in atmosfera	SISTAR	PR.VI.3_ICr01 Variazione Emissioni stimate di gas a effetto serra (tonnellate CO2 eq/anno)	SISTAR
2.2.2	2.2.2 Realizzazione, efficientamento sostenibile, recupero e ampliamento reti di teleriscaldamento e teleraffrescamento	PROSPERITA'	7-13	VI. ABBATTERE LE EMISSIONI CLIMALTERANTI E DECARBONIZZARE L'ECONOMIA	VI.3 Abbattere le emissioni climalteranti	M5: Per una riproduzione del capitale naturale; L1: Incentivare l'uso di energie rinnovabili e l'efficientamento energetico	IP09 CO2 evitata (kg/m ² anno)	AdG - DNSH			RCR29 Emissioni stimate di gas a effetto serra (tonnellate CO2 eq/anno)	AdG
2.2.3	2.2.3 Produzione di idrogeno verde da fonte rinnovabile	PROSPERITA'	7-13	VI. ABBATTERE LE EMISSIONI CLIMALTERANTI E DECARBONIZZARE L'ECONOMIA	VI.2 Incrementare la produzione di energia da fonte rinnovabile o limitando gli impatti sui beni culturali e il paesaggio	M5: Per una riproduzione del capitale naturale; L1: Incentivare l'uso di energie rinnovabili e l'efficientamento energetico	RCO22 Capacità supplementare di produzione di energia rinnovabile (di cui: elettrica, termica) (MW)	AdG - DNSH	PR.VI.2_ICn01 Consumi di energia elettrica coperti da fonti rinnovabili (escluso idro)	ISTAT 2022	PR.VI.2_ICr01 Variazione Consumi di energia elettrica coperti da fonti rinnovabili (escluso idro)	ISTAT



ID Azione e FESR	Azione PR FESR	Area SNSVS	Goal Agenda 2030	SCELTE STRATEGICHE SNSVS	OBIETTIVO SNSVS	MACRO AREA (M) LINEA DI INTERVENTO (L) SRSVS	Indicatore di processo	Fonte Indicatore Processo	Indicatore di contesto	Fonte Indicatore e contesto	Indicatore di contributo	Fonte indicatore e contributo
2.2.3	2.2.3 Produzione di idrogeno verde da fonte rinnovabile	PROSPERITA'	7-13	VI. ABBATTERE LE EMISSIONI CLIMALTERANTI E DECARBONIZZARE L'ECONOMIA	VI.2 Incrementare la produzione di energia da fonte rinnovabile o limitando gli impatti sui beni culturali e il paesaggio	M5: Per una riproduzione del capitale naturale; L1: Incentivare l'uso di energie rinnovabili e l'efficiamento energetico	RCO01 Imprese beneficiarie di un sostegno (di cui: microimprese, piccole, medie e grandi imprese) (numero) (numero)	AdG			RCR31 Totale dell'energia rinnovabile prodotta (di cui: elettrica, termica)	AdG
2.2.3	2.2.3 Produzione di idrogeno verde da fonte rinnovabile	PROSPERITA'	7-13	VI. ABBATTERE LE EMISSIONI CLIMALTERANTI E DECARBONIZZARE L'ECONOMIA	VI.2 Incrementare la produzione di energia da fonte rinnovabile o limitando gli impatti sui beni culturali e il paesaggio	M5: Per una riproduzione del capitale naturale; L1: Incentivare l'uso di energie rinnovabili e l'efficiamento energetico	RCO03 Imprese sostenute mediante strumenti finanziari	AdG				
2.2.3	2.2.3 Produzione di idrogeno verde da fonte rinnovabile	PROSPERITA'	7-13	VI. ABBATTERE LE EMISSIONI CLIMALTERANTI E DECARBONIZZARE L'ECONOMIA	VI.3 Abbattere le emissioni climalteranti	M5: Per una riproduzione del capitale naturale; L1: Incentivare l'uso di energie rinnovabili e l'efficiamento energetico	RCO22 Capacità supplementare di produzione di energia rinnovabile (di cui: elettrica, termica) (MW)	AdG - DNSH	PR.VI.3_ICn01 Emissioni di CO2 in atmosfera	SISTAR	PR.VI.3_ICr01 Variazione Emissioni stimate di gas a effetto serra (tonnellate CO2 eq/anno)	SISTAR



ID Azione e FESR	Azione PR FESR	Area SNSVS	Goal Agenda 2030	SCELTE STRATEGICHE SNSVS	OBIETTIVO SNSVS	MACRO AREA (M) LINEA DI INTERVENTO (L) SRSVS	Indicatore di processo	Fonte Indicatore Processo	Indicatore di contesto	Fonte Indicatore e contesto	Indicatore di contributo	Fonte indicatore e contributo
2.2.3	2.2.3 Produzione di idrogeno verde da fonte rinnovabile	PROSPERITA'	7-13	VI. ABBATTERE LE EMISSIONI CLIMALTERANTI E DECARBONIZZARE L'ECONOMIA	VI.3 Abbattere le emissioni climalteranti	M5: Per una riproduzione del capitale naturale; L1: Incentivare l'uso di energie rinnovabili e l'efficiamento energetico	IP09 CO2 evitata (kg/m ² anno)	AdG - DNSH			RCR29 Emissioni stimate di gas a effetto serra (tonnellate CO2 eq/anno)	AdG
2.4.1	2.4.1 Prevenzione del rischio da catastrofi ed aumento della resilienza: potenziamento delle strutture di comando e controllo (rete delle sale operative territoriale) e logistiche per la prevenzione e la gestione delle catastrofi	PERSONE	3-11	III. PROMUOVERE LA SALUTE E IL BENESSERE	III.1 Diminuire l'esposizione della popolazione ai fattori di rischio ambientale e antropico	M1: Per un sistema resiliente; L2: Rafforzare la gestione delle emergenze potenziando la protezione civile ; L6: Aumentare la sicurezza e la resilienza del territorio e delle infrastrutture	RCO122 Investimenti in sistemi nuovi o aggiornati di monitoraggio, allarme e reazione alle catastrofi causate da rischi naturali non connessi al clima e da attività umane (Euro)	AdG	PI.III.1_ ICn01 Popolazione a rischio residente in aree a pericolosità idraulica (Numero abitanti e percentuale per Provincia e classe di pericolosità)	ISPRA 2020	PI.III.1_ ICr01 Variazione popolazione a rischio residente in aree a pericolosità idraulica (Numero abitanti e percentuale per Provincia e classe di pericolosità)	ISPRA



ID Azione e FESR	Azione PR FESR	Area SNSVS	Goal Agenda 2030	SCELTE STRATEGICHE SNSVS	OBIETTIVO SNSVS	MACRO AREA (M) LINEA DI INTERVENTO (L) SRSVS	Indicatore di processo	Fonte Indicatore Processo	Indicatore di contesto	Fonte Indicatore e contesto	Indicatore di contributo	Fonte indicatore e contributo
2.4.1	2.4.1 Prevenzione del rischio da catastrofi ed aumento della resilienza: potenziamento delle strutture di comando e controllo (rete delle sale operative territoriale) e logistiche per la prevenzione e la gestione delle catastrofi	PERSONE	3-11	III. PROMUOVERE LA SALUTE E IL BENESSERE	III.1 Diminuire l'esposizione della popolazione ai fattori di rischio ambientale e antropico	M1: Per un sistema resiliente; L2: Rafforzare la gestione delle emergenze potenziando la protezione civile ; L6: Aumentare la sicurezza e la resilienza del territorio e delle infrastrutture					RCR35 Popolazione che beneficia di misure di protezione contro le inondazioni (Numero persone)	AdG
2.4.2	2.4.2 Messa a norma sismica del patrimonio edilizio pubblico	PERSONE	3-11	III. PROMUOVERE LA SALUTE E IL BENESSERE	III.1 Diminuire l'esposizione della popolazione ai fattori di rischio ambientale e antropico	M1: Per un sistema resiliente; L2: Rafforzare la gestione delle emergenze potenziando la protezione civile ; L6: Aumentare la sicurezza e la resilienza del territorio e delle infrastrutture	RSO01 Edifici strategici/rilevanti migliorati o adeguati dal punto di vista sismico (Numero)	AdG	PI.III.1_ ICn02 Edifici di interesse strategico e opere infrastrutturali di rilievo fondamentale per la protezione civile e che possono assumere rilevanza in relazione alle conseguenze di un eventuale collasso (Numero)	Regione del Veneto U.O. Lavori Pubblici	PI.III.1_ ICr02 Variazione edifici di interesse strategico e opere infrastrutturali di rilievo fondamentale per la protezione civile e che possono assumere rilevanza in relazione alle conseguenze di un eventuale collasso (Numero)	Regione del Veneto U.O. Lavori Pubblici



ID Azione e FESR	Azione PR FESR	Area SNSVS	Goal Agenda 2030	SCELTE STRATEGICHE SNSVS	OBIETTIVO SNSVS	MACRO AREA (M) LINEA DI INTERVENTO (L) SRSVS	Indicatore di processo	Fonte Indicatore Processo	Indicatore di contesto	Fonte Indicatore e contesto	Indicatore di contributo	Fonte indicatore e contributo
2.4.2	2.4.2 Messa a norma sismica del patrimonio edilizio pubblico	PERSONE	3-11	III. PROMUOVERE LA SALUTE E IL BENESSERE	III.1 Diminuire l'esposizione della popolazione ai fattori di rischio ambientale e antropico	M1: Per un sistema resiliente; L2: Rafforzare la gestione delle emergenze potenziando la protezione civile ; L6: Aumentare la sicurezza e la resilienza del territorio e delle infrastrutture					RCR96 Popolazione che beneficia di misure di protezione contro rischi naturali non connessi al clima e rischi causati da attività umane (Numero persone)	AdG
2.4.2	2.4.2 Messa a norma sismica del patrimonio edilizio pubblico	PROSPERITA'	12	IV. AFFERMARE MODELLI SOSTENIBILI DI PRODUZIONE E CONSUMO	IV.1 Dematerializzare e l'economia, abbattere la produzione di rifiuti e promuovere l'economia circolare	M5: Per una riproduzione del capitale naturale; L6: Incentivare l'economia circolare, ovvero la circolarità della produzione e dei consumi	IP05 Relazione finale con l'indicazione dei rifiuti prodotti l'operazione di recupero del 70% in peso dei Rifiuti da costruzione e demolizione e/o l'operazione di riutilizzo in peso (numero)	AdG - DNSH	PR.IV.1_ ICn01 Produzione rifiuti speciali pericolosi provenienti da attività di costruzione e demolizione - EER17 suddivisi per provincia (t per provincia)	ARPAV 2022	PR.IV.1_ ICr01 Variazione produzione rifiuti speciali pericolosi provenienti da attività di costruzione e demolizione - EER17 suddivisi per provincia (t per provincia)	ARPAV



ID Azione e FESR	Azione PR FESR	Area SNSVS	Goal Agenda 2030	SCELTE STRATEGICHE SNSVS	OBIETTIVO SNSVS	MACRO AREA (M) LINEA DI INTERVENTO (L) SRSVS	Indicatore di processo	Fonte Indicatore Processo	Indicatore di contesto	Fonte Indicatore e contesto	Indicatore di contributo	Fonte indicatore e contributo
2.4.3	Interventi strutturali e strategici sui fiumi della rete idrografica principale anche con realizzazione di opere di laminazione delle piene	PERSONE	3-11	III. PROMUOVERE LA SALUTE E IL BENESSERE	III.1 Diminuire l'esposizione della popolazione ai fattori di rischio ambientale e antropico	M1: Per un sistema resiliente; L2: Rafforzare la gestione delle emergenze potenziando la protezione civile ; L6: Aumentare la sicurezza e la resilienza del territorio e delle infrastrutture	RCO25 Opere di protezione recentemente costruite o consolidate per fasce costiere, rive fluviali e lacustri contro le inondazioni (km)	AdG	PI.III.1_ ICn01 Popolazione a rischio residente in aree a pericolosità idraulica (Numero abitanti e percentuale per Provincia e classe di pericolosità)	ISPRA 2020	PI.III.1_ ICr01 Variazione popolazione a rischio residente in aree a pericolosità idraulica (Numero abitanti e percentuale per Provincia e classe di pericolosità)	ISPRA
2.4.3	Interventi strutturali e strategici sui fiumi della rete idrografica principale anche con realizzazione di opere di laminazione delle piene	PERSONE	3-11	III. PROMUOVERE LA SALUTE E IL BENESSERE	III.1 Diminuire l'esposizione della popolazione ai fattori di rischio ambientale e antropico	M1: Per un sistema resiliente; L2: Rafforzare la gestione delle emergenze potenziando la protezione civile ; L6: Aumentare la sicurezza e la resilienza del territorio e delle infrastrutture					RCR35 Popolazione che beneficia di misure di protezione contro le inondazioni (Numero persone)	AdG



ID Azione e FESR	Azione PR FESR	Area SNSVS	Goal Agenda 2030	SCELTE STRATEGICHE SNSVS	OBIETTIVO SNSVS	MACRO AREA (M) LINEA DI INTERVENTO (L) SRSVS	Indicatore di processo	Fonte Indicatore Processo	Indicatore di contesto	Fonte Indicatore e contesto	Indicatore di contributo	Fonte indicatore e contributo
2.6.1	Riutilizzo efficiente delle risorse attraverso l'economia circolare e ai processi di produzione ed efficientamento delle PMI	PROSPERITA'	12	IV. AFFERMARE MODELLI SOSTENIBILI DI PRODUZIONE E CONSUMO	IV.1 Dematerializzare e l'economia, abbattere la produzione di rifiuti e promuovere l'economia circolare	M5: Per una riproduzione del capitale naturale; L6: Incentivare l'economia circolare, ovvero la circolarità della produzione e dei consumi	RCO01 Imprese beneficiarie di un sostegno (di cui: microimprese, piccole, medie e grandi imprese) (numero)	AdG	PR.IV.1_ ICn02 Numero di organizzazioni/imprese registrate EMAS	ISPRA 2022	PR.IV.1_ ICr02 Variazione Numero di organizzazioni/imprese registrate EMAS (numero)	ISPRA
2.6.1	Riutilizzo efficiente delle risorse attraverso l'economia circolare e ai processi di produzione ed efficientamento delle PMI	PROSPERITA'	12	IV. AFFERMARE MODELLI SOSTENIBILI DI PRODUZIONE E CONSUMO	IV.1 Dematerializzare e l'economia, abbattere la produzione di rifiuti e promuovere l'economia circolare	M5: Per una riproduzione del capitale naturale; L6: Incentivare l'economia circolare, ovvero la circolarità della produzione e dei consumi	RCO02 Imprese sostenute mediante sovvenzioni (numero)	AdG			RCR03 Piccole e medie imprese (PMI) che introducono innovazioni a livello di prodotti o di processi (numero)	AdG



ID Azione e FESR	Azione PR FESR	Area SNSVS	Goal Agenda 2030	SCELTE STRATEGICHE SNSVS	OBIETTIVO SNSVS	MACRO AREA (M) LINEA DI INTERVENTO (L) SRSVS	Indicatore di processo	Fonte Indicatore Processo	Indicatore di contesto	Fonte Indicatore e contesto	Indicatore di contributo	Fonte indicatore e contributo
2.6.2	Riutilizzo efficiente delle risorse attraverso l'economia circolare, sensibilizzazione della popolazione su modelli di consumo sostenibile, valorizzazione dei beni riutilizzabili	PROSPERITA'	12	IV. AFFERMARE MODELLI SOSTENIBILI DI PRODUZIONE E CONSUMO	IV.1 Dematerializzare e l'economia, abbattere la produzione di rifiuti e promuovere l'economia circolare	M5: Per una riproduzione del capitale naturale; L6: Incentivare l'economia circolare, ovvero la circolarità della produzione e dei consumi	RCO34 Capacità supplementare di riciclaggio dei rifiuti (tonnellate/anno)	AdG	PR.IV.1_ ICn03 Raccolta differenziata dei rifiuti urbani (%)	ISPRA 2022	PR.IV.1_ ICr03 Variazione Raccolta differenziata dei rifiuti urbani (%)	ISPRA
2.6.2	Riutilizzo efficiente delle risorse attraverso l'economia circolare, sensibilizzazione della popolazione su modelli di consumo sostenibile, valorizzazione dei beni riutilizzabili	PROSPERITA'	12	IV. AFFERMARE MODELLI SOSTENIBILI DI PRODUZIONE E CONSUMO	IV.1 Dematerializzare e l'economia, abbattere la produzione di rifiuti e promuovere l'economia circolare	M5: Per una riproduzione del capitale naturale; L6: Incentivare l'economia circolare, ovvero la circolarità della produzione e dei consumi					RCR48 Rifiuti usati come materie prime (ton/anno)	AdG



ID Azione e FESR	Azione PR FESR	Area SNSVS	Goal Agenda 2030	SCELTE STRATEGICHE SNSVS	OBIETTIVO SNSVS	MACRO AREA (M) LINEA DI INTERVENTO (L) SRSVS	Indicatore di processo	Fonte Indicatore Processo	Indicatore di contesto	Fonte Indicatore e contesto	Indicatore di contributo	Fonte indicatore e contributo
2.7.1	2.7.1 Infrastrutture verdi in Area urbana	PIANETA	6-11-12-14-15	II. GARANTIRE UNA GESTIONE SOSTENIBILE DELLE RISORSE NATURALI	II.2 Raggiungere la neutralità del consumo netto di suolo e combatterne il degrado e la desertificazione	M4: Per un territorio attrattivo; L5. Ridurre il consumo di suolo, aumentare le aree verdi nei tessuti urbani e periurbani, tutelare e valorizzare il sistema delle aree naturali protette e la biodiversità	RCO36 Infrastrutture verdi beneficiarie di un sostegno per fini diversi dall'adattamento o ai cambiamenti climatici (ha)	AdG	PI.II.2_ICn01 Suolo consumato (ha, %)	ISPRA 2022	PI.II.2_ICr01 Variazione suolo consumato (ha, %)	ISPRA
2.7.1	2.7.1 Infrastrutture verdi in Area urbana	PIANETA	6-11-12-14-15	II. GARANTIRE UNA GESTIONE SOSTENIBILE DELLE RISORSE NATURALI	II.2 Raggiungere la neutralità del consumo netto di suolo e combatterne il degrado e la desertificazione	M4: Per un territorio attrattivo; L5. Ridurre il consumo di suolo, aumentare le aree verdi nei tessuti urbani e periurbani, tutelare e valorizzare il sistema delle aree naturali protette e la biodiversità	IP02 Terreni ripermabilizzati (ha)	AdG			RCR95 Popolazione che ha accesso a infrastrutture verdi nuove o migliorate (Numero persone)	AdG



ID Azione e FESR	Azione PR FESR	Area SNSVS	Goal Agenda 2030	SCELTE STRATEGICHE SNSVS	OBIETTIVO SNSVS	MACRO AREA (M) LINEA DI INTERVENTO (L) SRSVS	Indicatore di processo	Fonte Indicatore Processo	Indicatore di contesto	Fonte Indicatore e contesto	Indicatore di contributo	Fonte indicatore e contributo
2.7.1	2.7.1 Infrastrutture verdi in Area urbana	PIANETA	11-13-15	III. CREARE COMUNITÀ E TERRITORI RESILIENTI, CUSTODIRE I PAESAGGI E I BENI CULTURALI	III.3 Garantire il ripristino e la deframmentazione degli ecosistemi e favorire le connessioni ecologiche urbano-rurali	M4: Per un territorio attrattivo; L5. Ridurre il consumo di suolo, aumentare le aree verdi nei tessuti urbani e periurbani, tutelare e valorizzare il sistema delle aree naturali protette e la biodiversità	RCO36 Infrastrutture verdi beneficiarie di un sostegno per fini diversi dall'adattamento o ai cambiamenti climatici (ha)	AdG	PI.III.3_ ICn01 Verde urbano per abitante nei comuni capoluogo di provincia/città metropolitana (mq)	ISTAT 2022	PI.III.3_ ICr01 Variazione verde urbano per abitante nei comuni capoluogo di provincia/città metropolitana (mq)	ISTAT
2.7.1	2.7.1 Infrastrutture verdi in Area urbana	PIANETA	11-13-15	III. CREARE COMUNITÀ E TERRITORI RESILIENTI, CUSTODIRE I PAESAGGI E I BENI CULTURALI	III.3 Garantire il ripristino e la deframmentazione degli ecosistemi e favorire le connessioni ecologiche urbano-rurali	M4: Per un territorio attrattivo; L5. Ridurre il consumo di suolo, aumentare le aree verdi nei tessuti urbani e periurbani, tutelare e valorizzare il sistema delle aree naturali protette e la biodiversità	IP01 Interventi realizzati (numero interventi, superfici impermeabilizzate in ha)	AdG				



ID Azione e FESR	Azione PR FESR	Area SNSVS	Goal Agenda 2030	SCHELE STRATEGICHE SNSVS	OBIETTIVO SNSVS	MACRO AREA (M) LINEA DI INTERVENTO (L) SRSVS	Indicatore di processo	Fonte Indicatore Processo	Indicatore di contesto	Fonte Indicatore e contesto	Indicatore di contributo	Fonte indicatore e contributo
2.7.1	2.7.1 Infrastrutture verdi in Area urbana	PIANETA	11-13-15	III. CREARE COMUNITÀ E TERRITORI RESILIENTI, CUSTODIRE I PAESAGGI E I BENI CULTURALI	III.3 Garantire il ripristino e la deframmentazione degli ecosistemi e favorire le connessioni ecologiche urbano-rurali	M4: Per un territorio attrattivo; L5. Ridurre il consumo di suolo, aumentare le aree verdi nei tessuti urbani e periurbani, tutelare e valorizzare il sistema delle aree naturali protette e la biodiversità	IP02 Terreni ripermeabilizzati (ha)	AdG				
2.7.1	2.7.1 Infrastrutture verdi in Area urbana	PIANETA	11-13-15	III. CREARE COMUNITÀ E TERRITORI RESILIENTI, CUSTODIRE I PAESAGGI E I BENI CULTURALI	III.3 Garantire il ripristino e la deframmentazione degli ecosistemi e favorire le connessioni ecologiche urbano-rurali	M4: Per un territorio attrattivo; L5. Ridurre il consumo di suolo, aumentare le aree verdi nei tessuti urbani e periurbani, tutelare e valorizzare il sistema delle aree naturali protette e la biodiversità	IP03 Pareri motivati rilasciati dall'AC per la VINCA per interventi che interessano direttamente o indirettamente siti della Rete Natura 2000 e finanziati dal PR FESR	AdG e AC per la VINCA				



ID Azione e FESR	Azione PR FESR	Area SNSVS	Goal Agenda 2030	SCelte STRATEGICHE SNSVS	OBIETTIVO SNSVS	MACRO AREA (M) LINEA DI INTERVENTO (L) SRSVS	Indicatore di processo	Fonte Indicatore Processo	Indicatore di contesto	Fonte Indicatore e contesto	Indicatore di contributo	Fonte indicatore e contributo
2.7.1	2.7.1 Infrastrutture verdi in Area urbana	PIANETA	11-13-15	III. CREARE COMUNITA' E TERRITORI RESILIENTI, CUSTODIRE I PAESAGGI E I BENI CULTURALI	III.3 Garantire il ripristino e la deframmentazione degli ecosistemi e favorire le connessioni ecologiche urbano-rurali	M4: Per un territorio attrattivo; L5. Ridurre il consumo di suolo, aumentare le aree verdi nei tessuti urbani e periurbani, tutelare e valorizzare il sistema delle aree naturali protette e la biodiversità	IP04 Nulla osta rilasciati dagli Enti gestori dei parchi per interventi che interessano direttamente o indirettamente Aree Naturali Protette e finanziati dal PR FESR	AdG e Enti Gestori dei Parchi				
2.7.1	2.7.1 Infrastrutture verdi in Area urbana	PROSPERITA'	12	IV. AFFERMARE MODELLI SOSTENIBILI DI PRODUZIONE E CONSUMO	IV.1 Dematerializzare e l'economia, abbattere la produzione di rifiuti e promuovere l'economia circolare	M5: Per una riproduzione del capitale naturale; L6: Incentivare l'economia circolare, ovvero la circolarità della produzione e dei consumi	IP05 Relazione finale con l'indicazione dei rifiuti prodotti l'operazione di recupero del 70% in peso dei Rifiuti da costruzione e demolizione e/o l'operazione di riutilizzo in peso (numero)	AdG - DNSH	PR.IV.1_ ICn01 Produzione rifiuti speciali non pericolosi provenienti da attività di costruzione e demolizione - EER17 suddivisi per provincia (t per provincia)	ARPAV 2022	PR.IV.1_ ICr01 Variazione produzione rifiuti speciali non pericolosi provenienti da attività di costruzione e demolizione - EER17 suddivisi per provincia (t per provincia)	ARPAV



ID Azione e FESR	Azione PR FESR	Area SNSVS	Goal Agenda 2030	SCELTE STRATEGICHE SNSVS	OBIETTIVO SNSVS	MACRO AREA (M) LINEA DI INTERVENTO (L) SRSVS	Indicatore di processo	Fonte Indicatore Processo	Indicatore di contesto	Fonte Indicatore e contesto	Indicatore di contributo	Fonte indicatore e contributo
2.8.1	2.8.1 Interventi di realizzazione o riqualificazione di percorsi ciclabili, in particolare nei collegamenti con le ciclovie nelle Aree urbane	PIANETA	11-13-15	III. CREARE COMUNITÀ E TERRITORI RESILIENTI, CUSTODIRE I PAESAGGI E I BENI CULTURALI	III.2 Rigenerare le città e garantire l'accessibilità	M4: Per un territorio attrattivo; L3: Valorizzare il patrimonio e l'economia della laguna e dei litorali; L6. Efficientare le reti, le infrastrutture e la mobilità; M6 per una governance responsabile, L2 Promuovere Partnership tra pubblico e privato per il benessere collettivo	RCO58 Infrastrutture dedicate ai ciclisti beneficiarie di un sostegno (km)	AdG	PI.III.2_ICn01 Numero di cicloturisti per ciclovia (N/Km)	Regione del Veneto – Ufficio ciclabilità	PI.III.2_ICr01 Variazione Numero di cicloturisti per ciclovia (N/Km)	Regione del Veneto – Ufficio ciclabilità



ID Azione e FESR	Azione PR FESR	Area SNSVS	Goal Agenda 2030	SCELTE STRATEGICHE SNSVS	OBIETTIVO SNSVS	MACRO AREA (M) LINEA DI INTERVENTO (L) SRSVS	Indicatore di processo	Fonte Indicatore Processo	Indicatore di contesto	Fonte Indicatore e contesto	Indicatore di contributo	Fonte indicatore e contributo
2.8.1	2.8.1 Interventi di realizzazione o riqualificazione di percorsi ciclabili, in particolare nei collegamenti con le ciclovie nelle Aree urbane	PIANETA	11-13-15	III. CREARE COMUNITÀ E TERRITORI RESILIENTI, CUSTODIRE I PAESAGGI E I BENI CULTURALI	III.2 Rigenerare le città e garantire l'accessibilità	M4: Per un territorio attrattivo; L3: Valorizzare il patrimonio e l'economia della laguna e dei litorali; L6. Efficientare le reti, le infrastrutture e la mobilità; M6 per una governance responsabile, L2 Promuovere Partnership tra pubblico e privato per il benessere collettivo					RCR64 Numero annuale di utenti delle infrastrutture dedicate ai ciclisti (N/anno)	AdG
2.8.1	2.8.1 Interventi di realizzazione o riqualificazione di percorsi ciclabili, in particolare nei collegamenti con le ciclovie nelle Aree urbane	PROSPERITA'	9	V. PROMUOVERE SOSTENIBILITÀ E SICUREZZA DI MOBILITÀ E TRASPORTI	V.1 Garantire infrastrutture sostenibili	M4: Per un territorio attrattivo ;L6: Efficientare le reti, le infrastrutture e la mobilità	RCO58 Infrastrutture dedicate ai ciclisti beneficiarie di un sostegno (km)	AdG	PR.V.1_ICn01 Infrastrutture ciclabili (Km per livello)	Regione del Veneto - Ufficio della Ciclabilità 2022	PR.V.1_ICr01 Variazione infrastrutture ciclabili (Km per livello)	Regione del Veneto - Ufficio della Ciclabilità



ID Azione e FESR	Azione PR FESR	Area SNSVS	Goal Agenda 2030	SCelte STRATEGICHE SNSVS	OBIETTIVO SNSVS	MACRO AREA (M) LINEA DI INTERVENTO (L) SRSVS	Indicatore di processo	Fonte Indicatore Processo	Indicatore di contesto	Fonte Indicatore e contesto	Indicatore di contributo	Fonte indicatore e contributo
2.8.1	2.8.1 Interventi di realizzazione o riqualificazione di percorsi ciclabili, in particolare nei collegamenti con le ciclovie nelle Aree urbane	PROSPERITA'	9	V. PROMUOVERE SOSTENIBILITÀ E SICUREZZA DI MOBILITÀ E TRASPORTI	V.1 Garantire infrastrutture sostenibili	M4: Per un territorio attrattivo ;L6: Efficientare le reti, le infrastrutture e la mobilità					RCR64 Numero annuale di utenti delle infrastrutture dedicate ai ciclisti (N/anno)	AdG
2.8.2	2.8.2 TPL - Interventi per la realizzazione di punti di ricarica elettrica	PROSPERITA'	9	V. PROMUOVERE SOSTENIBILITÀ E SICUREZZA DI MOBILITÀ E TRASPORTI	V.1 Garantire infrastrutture sostenibili	M4: Per un territorio attrattivo ;L6: Efficientare le reti, le infrastrutture e la mobilità	RCO59 Infrastrutture per combustibili alternativi (Numero punti di rifornimento/ricarica)	AdG	PR.V.1_ICn02 Autovetture immatricolate per alimentazione	Regione del Veneto – Ufficio statistica 2022	PR.V.1_ICr02 Autovetture immatricolate per alimentazione	Regione del Veneto – Ufficio statistica
2.8.2	2.8.2 TPL - Interventi per la realizzazione di punti di ricarica elettrica	PROSPERITA'	9	V. PROMUOVERE SOSTENIBILITÀ E SICUREZZA DI MOBILITÀ E TRASPORTI	V.1 Garantire infrastrutture sostenibili	M4: Per un territorio attrattivo ;L6: Efficientare le reti, le infrastrutture e la mobilità	IP06 Stima energia erogata dalle Infrastrutture per combustibili alternativi (MW)	AdG - DNSH	PR.V.1_ICn03 Stima delle emissioni di CO2 (totale settore trasporti stradali in teq)	Regione del Veneto – Ufficio statistica 2019	PR.V.1_ICr03 Variazione stimata delle emissioni di CO2 sul totale nel settore trasporti (stima in teq)	Regione del Veneto – Ufficio statistica
2.8.2	2.8.2 TPL - Interventi per la realizzazione di punti di ricarica elettrica	PROSPERITA'	9	V. PROMUOVERE SOSTENIBILITÀ E SICUREZZA DI MOBILITÀ E TRASPORTI	V.1 Garantire infrastrutture sostenibili	M4: Per un territorio attrattivo ;L6: Efficientare le reti, le infrastrutture e la mobilità					RCR62 Numero annuale di utenti dei trasporti pubblici nuovi o modernizzati (utenti/anno)	AdG



ID Azione e FESR	Azione PR FESR	Area SNSVS	Goal Agenda 2030	SCELTE STRATEGICHE SNSVS	OBIETTIVO SNSVS	MACRO AREA (M) LINEA DI INTERVENTO (L) SRSVS	Indicatore di processo	Fonte Indicatore Processo	Indicatore di contesto	Fonte Indicatore e contesto	Indicatore di contributo	Fonte indicatore e contributo
2.8.3	2.8.3 TPL - materiale rotabile pulito	PROSPERITA'	9	V. PROMUOVERE SOSTENIBILITÀ E SICUREZZA DI MOBILITÀ E TRASPORTI	V.1 Garantire infrastrutture sostenibili	M4: Per un territorio attrattivo ;L6: Efficientare le reti, le infrastrutture e la mobilità	RCO57 Capacità di materiale rotabile rispettoso dell'ambiente per il trasporto pubblico collettivo (passeggeri)	AdG	PR.V.1_ICn02 Autovetture immatricolate per alimentazione	Regione del Veneto – Ufficio statistica 2022	PR.V.1_ICr02 Variazione Autovetture immatricolate per alimentazione	Regione del Veneto – Ufficio statistica
2.8.3	2.8.3 TPL - materiale rotabile pulito	PROSPERITA'	9	V. PROMUOVERE SOSTENIBILITÀ E SICUREZZA DI MOBILITÀ E TRASPORTI	V.1 Garantire infrastrutture sostenibili	M4: Per un territorio attrattivo ;L6: Efficientare le reti, le infrastrutture e la mobilità			PR.V.1_ICn03 Stima delle emissioni di CO2 (totale settore trasporti stradali in teq)	Regione del Veneto – Ufficio statistica 2019	PR.V.1_ICr03 Variazione stimata delle emissioni di CO2 sul totale nel settore trasporti (stima in teq)	Regione del Veneto – Ufficio statistica
2.8.3	2.8.3 TPL - materiale rotabile pulito	PROSPERITA'	9	V. PROMUOVERE SOSTENIBILITÀ E SICUREZZA DI MOBILITÀ E TRASPORTI	V.1 Garantire infrastrutture sostenibili	M4: Per un territorio attrattivo ;L6: Efficientare le reti, le infrastrutture e la mobilità					RCR62 Numero annuale di utenti dei trasporti pubblici nuovi o modernizzati (utenti/anno)	AdG



ID Azione e FESR	Azione PR FESR	Area SNSVS	Goal Agenda 2030	SCELTE STRATEGICHE SNSVS	OBIETTIVO SNSVS	MACRO AREA (M) LINEA DI INTERVENTO (L) SRSVS	Indicatore di processo	Fonte Indicatore Processo	Indicatore di contesto	Fonte Indicatore e contesto	Indicatore di contributo	Fonte indicatore e contributo
2.8.4	2.8.4 TPL -Sistemi di trasporto intelligenti: bigliettazione unica e infomobilità	PROSPERITA'	7-13	VI. ABBATTERE LE EMISSIONI CLIMALTERANTI E DECARBONIZZARE L'ECONOMIA	V.2 Promuovere la mobilità sostenibile di persone e merci	M2: Per l'innovazione a 360 gradi; L4: Sviluppare la logistica e sistemi di trasporto intelligenti	RCO60 Città con sistemi di trasporto urbano digitalizzati o nuovi modernizzati (numero)	AdG	PR.V.2_ICn01 Spostamenti degli individui per modalità utilizzata (%)	Regione del Veneto – Ufficio statistica 2022	PR.V.2_ICr01 Variazione degli spostamenti degli individui per modalità utilizzata (%)	Regione del Veneto – Ufficio statistica
2.8.4	2.8.4 TPL -Sistemi di trasporto intelligenti: bigliettazione unica e infomobilità	PROSPERITA'	7-13	VI. ABBATTERE LE EMISSIONI CLIMALTERANTI E DECARBONIZZARE L'ECONOMIA	V.2 Promuovere la mobilità sostenibile di persone e merci	M2: Per l'innovazione a 360 gradi; L4: Sviluppare la logistica e sistemi di trasporto intelligenti			PR.V.2_ICn02 Servizi di TPL automobilistico, tramviario e di navigazione lagunare (Numero passeggeri trasportati per tipo di trasporto)	Regione del Veneto – Ufficio statistica 2022	PR.V.2_ICr02 Variazione dei servizi di trasporto pubblico locale automobilistico, tramviario e di navigazione lagunare (Numero passeggeri trasportati per tipo di trasporto)	Regione del Veneto – Ufficio statistica
2.8.4	2.8.4 TPL -Sistemi di trasporto intelligenti: bigliettazione unica e infomobilità	PROSPERITA'	7-13	VI. ABBATTERE LE EMISSIONI CLIMALTERANTI E DECARBONIZZARE L'ECONOMIA	V.2 Promuovere la mobilità sostenibile di persone e merci	M2: Per l'innovazione a 360 gradi; L4: Sviluppare la logistica e sistemi di trasporto intelligenti					RCR62 Numero annuale di utenti dei trasporti pubblici nuovi o modernizzati (utenti/anno)	AdG



ID Azione e FESR	Azione PR FESR	Area SNSVS	Goal Agenda 2030	SCELTE STRATEGICHE SNSVS	OBIETTIVO SNSVS	MACRO AREA (M) LINEA DI INTERVENTO (L) SRSVS	Indicatore di processo	Fonte Indicatore Processo	Indicatore di contesto	Fonte Indicatore e contesto	Indicatore di contributo	Fonte indicatore e contributo
4.2.1	4.2.1 Infrastrutture per istruzione e formazione	PERSONE	1-6	I. CONTRASTARE LA POVERTÀ E L'ESCLUSIONE SOCIALE ELIMINANDO I DIVARI TERRITORIALI	I.3 Ridurre il disagio abitativo	M3: Per un benessere di comunità e persone; L8. Migliorare i servizi pubblici e le infrastrutture (edilizia, scuole, ecc.)	RCO67 Capacità delle classi nelle strutture scolastiche nuove o modernizzate (n° persone)	AdG	PE.I.3_ICn03 Elenco e localizzazione degli edifici scolastici attivi (Numero edifici per provincia)	MIM 2020-2021	PE.I.3_ICr03 Variazione elenco e localizzazione degli edifici scolastici attivi	MIM
4.2.1	4.2.1 Infrastrutture per istruzione e formazione	PERSONE	1-6	I. CONTRASTARE LA POVERTÀ E L'ESCLUSIONE SOCIALE ELIMINANDO I DIVARI TERRITORIALI	I.3 Ridurre il disagio abitativo	M3: Per un benessere di comunità e persone; L8. Migliorare i servizi pubblici e le infrastrutture (edilizia, scuole, ecc.)			PE.I.3_ICn04 Studenti per anno di corso e fascia di età. Scuola statale (Numero studenti per ordine di scuola/anno scolastico)	MIM 2020-2021	PE.I.3_ICr04 Variazione studenti per anno di corso e fascia di età. Scuola statale (Numero studenti per ordine di scuola/anno scolastico)	MIM
4.2.1	4.2.1 Infrastrutture per istruzione e formazione	PERSONE	1-6	I. CONTRASTARE LA POVERTÀ E L'ESCLUSIONE SOCIALE ELIMINANDO I DIVARI TERRITORIALI	I.3 Ridurre il disagio abitativo	M3: Per un benessere di comunità e persone; L8. Migliorare i servizi pubblici e le infrastrutture (edilizia, scuole, ecc.)					RCR71 Numero annuale di utenti delle strutture scolastiche nuove o modernizzate (utenti/anno)	AdG



ID Azione e FESR	Azione PR FESR	Area SNSVS	Goal Agenda 2030	SCELTE STRATEGICHE SNSVS	OBIETTIVO SNSVS	MACRO AREA (M) LINEA DI INTERVENTO (L) SRSVS	Indicatore di processo	Fonte Indicatore Processo	Indicatore di contesto	Fonte Indicatore e contesto	Indicatore di contributo	Fonte indicatore e contributo
4.3.1-2-3	4.3.1-2-3 Inclusione abitativa tramite recupero di edifici pubblici esistenti per co-housing, residenzialità leggera e recupero edilizio di alloggi sfitti di edilizia residenziale pubblica	PERSONE	1-6	I. CONTRASTARE LA POVERTÀ E L'ESCLUSIONE SOCIALE ELIMINANDO I DIVARI TERRITORIALI	I.3 Ridurre il disagio abitativo	M3: Per un benessere di comunità e persone; L8. Migliorare i servizi pubblici e le infrastrutture (edilizia, scuole, ecc.)	RCO65 Capacità degli alloggi sociali nuovi o modernizzati (numero persone)	AdG	PE.I.3_ICn01 Persone in condizioni di grave deprivazione materiale e sociale - Europa 2030 (Numero)	ISTAT 2022	PE.I.3_ICr01 Variazione persone in condizioni di grave deprivazione materiale e sociale - Europa 2030 (Numero)	ISTAT
4.3.1-2-3	4.3.1-2-3 Inclusione abitativa tramite recupero di edifici pubblici esistenti per co-housing, residenzialità leggera e recupero edilizio di alloggi sfitti di edilizia residenziale pubblica	PERSONE	1-6	I. CONTRASTARE LA POVERTÀ E L'ESCLUSIONE SOCIALE ELIMINANDO I DIVARI TERRITORIALI	I.3 Ridurre il disagio abitativo	M3: Per un benessere di comunità e persone; L8. Migliorare i servizi pubblici e le infrastrutture (edilizia, scuole, ecc.)			PE.I.3_ICn02 Persone che vivono in situazioni di sovraffollamento abitativo, in abitazioni prive di alcuni servizi e con problemi strutturali (%)	ISTAT 2022	PE.I.3_ICr02 Variazione persone che vivono in situazioni di sovraffollamento abitativo, in abitazioni prive di alcuni servizi e con problemi strutturali (%)	ISTAT



ID Azione e FESR	Azione PR FESR	Area SNSVS	Goal Agenda 2030	SCELTE STRATEGICHE SNSVS	OBIETTIVO SNSVS	MACRO AREA (M) LINEA DI INTERVENTO (L) SRSVS	Indicatore di processo	Fonte Indicatore Processo	Indicatore di contesto	Fonte Indicatore e contesto	Indicatore di contributo	Fonte indicatore e contributo
4.3.1-2-3	4.3.1-2-3 Inclusione abitativa tramite recupero di edifici pubblici esistenti per co-housing, residenzialità leggera e recupero edilizio di alloggi sfitti di edilizia residenziale pubblica	PERSONE	1-6	I. CONTRASTARE LA POVERTÀ E L'ESCLUSIONE SOCIALE ELIMINANDO I DIVARI TERRITORIALI	I.3 Ridurre il disagio abitativo	M3: Per un benessere di comunità e persone; L8. Migliorare i servizi pubblici e le infrastrutture (edilizia, scuole, ecc.)					RCR67 Variazione del numero annuale di utenti degli alloggi sociali nuovi o modernizzati (utenti/anno)	AdG
4.3.1-2-3	4.3.1-2-3 Inclusione abitativa tramite recupero di edifici pubblici esistenti per co-housing, residenzialità leggera e recupero edilizio di alloggi sfitti di edilizia residenziale pubblica	PIANETA	6-11-12-14-15	II. GARANTIRE UNA GESTIONE SOSTENIBILE DELLE RISORSE NATURALI	II.2 Raggiungere la neutralità del consumo netto di suolo e combatterne il degrado e la desertificazione	M4: Per un territorio attrattivo; L5. Ridurre il consumo di suolo, aumentare le aree verdi nei tessuti urbani e periurbani, tutelare e valorizzare il sistema delle aree naturali protette e la biodiversità	IP01 Interventi realizzati (numero interventi, superfici impermeabilizzate in ha)	AdG	PI.II.2_ICn01 Suolo consumato (ha, %)	ISPRA 2022	PI.II.2_ICr01 Variazione suolo consumato (ha, %)	ISPRA



ID Azione e FESR	Azione PR FESR	Area SNSVS	Goal Agenda 2030	SCELTE STRATEGICHE SNSVS	OBIETTIVO SNSVS	MACRO AREA (M) LINEA DI INTERVENTO (L) SRSVS	Indicatore di processo	Fonte Indicatore Processo	Indicatore di contesto	Fonte Indicatore e contesto	Indicatore di contributo	Fonte indicatore e contributo
4.3.1-2-3	4.3.1-2-3 Inclusione abitativa tramite recupero di edifici pubblici esistenti per co-housing, residenzialità leggera e recupero edilizio di alloggi sfitti di edilizia residenziale pubblica	PIANETA	6-11-12-14-15	II. GARANTIRE UNA GESTIONE SOSTENIBILE DELLE RISORSE NATURALI	II.2 Raggiungere la neutralità del consumo netto di suolo e combatterne il degrado e la desertificazione	M4: Per un territorio attrattivo; L5. Ridurre il consumo di suolo, aumentare le aree verdi nei tessuti urbani e periurbani, tutelare e valorizzare il sistema delle aree naturali protette e la biodiversità	IP02 Terreni ripermabilizzati (ha)	AdG			RCR95 Popolazione che ha accesso a infrastrutture verdi nuove o migliorate (Numero persone)	AdG



ID Azione e FESR	Azione PR FESR	Area SNSVS	Goal Agenda 2030	SCELTE STRATEGICHE SNSVS	OBIETTIVO SNSVS	MACRO AREA (M) LINEA DI INTERVENTO (L) SRSVS	Indicatore di processo	Fonte Indicatore Processo	Indicatore di contesto	Fonte Indicatore e contesto	Indicatore di contributo	Fonte indicatore e contributo
4.3.1-2-3	4.3.1-2-3 Inclusione abitativa tramite recupero di edifici pubblici esistenti per co-housing, residenzialità leggera e recupero edilizio di alloggi sfitti di edilizia residenziale pubblica	PIANETA	11-13-15	III. CREARE COMUNITÀ E TERRITORI RESILIENTI, CUSTODIRE I PAESAGGI E I BENI CULTURALI	III.2 Rigenerare le città e garantire l'accessibilità	M4: Per un territorio attrattivo; L3: Valorizzare il patrimonio e l'economia della laguna e dei litorali; L6. Efficientare le reti, le infrastrutture e la mobilità; M6 per una governance responsabile, L2 Promuovere Partnership tra pubblico e privato per il benessere collettivo	RCO75 Strategie di sviluppo territoriale integrato beneficiarie di un sostegno (contributi)	AdG	PI.III.2_ICn02 Pratiche edilizie suddivise per Provincia e localizzazione degli interventi ai sensi dell'Art.7 L.R.14/2019 - Interventi di riqualificazione del tessuto edilizio (numero e mc)	Regione del Veneto UO Urbanistica 2022	PI.III.2_ICr02 Variazione Pratiche edilizie suddivise per Provincia e localizzazione degli interventi ai sensi dell'Art.7 L.R.14/2019 - Interventi di riqualificazione del tessuto edilizio (numero e mc)	Regione del Veneto UO Urbanistica



ID Azione e FESR	Azione PR FESR	Area SNSVS	Goal Agenda 2030	SCELTE STRATEGICHE SNSVS	OBIETTIVO SNSVS	MACRO AREA (M) LINEA DI INTERVENTO (L) SRSVS	Indicatore di processo	Fonte Indicatore Processo	Indicatore di contesto	Fonte Indicatore e contesto	Indicatore di contributo	Fonte indicatore e contributo
4.3.1-2-3	Inclusione abitativa tramite recupero di edifici pubblici esistenti per co-housing, residenzialità leggera e recupero edilizio di alloggi sfitti di edilizia residenziale pubblica	PIANETA	11-13-15	III. CREARE COMUNITÀ E TERRITORI RESILIENTI, CUSTODIRE I PAESAGGI E I BENI CULTURALI	III.2 Rigenerare le città e garantire l'accessibilità	M4: Per un territorio attrattivo; L3: Valorizzare il patrimonio e l'economia della laguna e dei litorali; L6. Efficientare le reti, le infrastrutture e la mobilità; M6 per una governance responsabile, L2 Promuovere Partnership tra pubblico e privato per il benessere collettivo					RCR67 Numero annuale di utenti degli alloggi sociali nuovi modernizzati (utenti/anno)	AdG



ID Azione e FESR	Azione PR FESR	Area SNSVS	Goal Agenda 2030	SCELTE STRATEGICHE SNSVS	OBIETTIVO SNSVS	MACRO AREA (M) LINEA DI INTERVENTO (L) SRSVS	Indicatore di processo	Fonte Indicatore Processo	Indicatore di contesto	Fonte Indicatore e contesto	Indicatore di contributo	Fonte indicatore e contributo
4.3.1-2-3	Inclusione abitativa tramite recupero di edifici pubblici esistenti per co-housing, residenzialità leggera e recupero edilizio di alloggi sfitti di edilizia residenziale pubblica	PROSPERITA'	12	IV. AFFERMARE MODELLI SOSTENIBILI DI PRODUZIONE E CONSUMO	IV.1 Dematerializzare e l'economia, abbattere la produzione di rifiuti e promuovere l'economia circolare	M5: Per una riproduzione del capitale naturale; L6: Incentivare l'economia circolare, ovvero la circolarità della produzione e dei consumi	IP05 Relazione finale con l'indicazione dei rifiuti prodotti l'operazione di recupero del 70% in peso dei Rifiuti da costruzione e demolizione e/o l'operazione di riutilizzo in peso (numero)	AdG - DNSH	PR.IV.1_ ICn01 Produzione rifiuti speciali pericolosi provenienti da attività di costruzione e demolizione - EER17 suddivisi per provincia (t per provincia)	ARPAV 2022	PR.IV.1_ ICr01 Variazione produzione rifiuti speciali pericolosi provenienti da attività di costruzione e demolizione - EER17 suddivisi per provincia (t per provincia)	ARPAV
4.6.1	Interventi a favore dei Siti Unesco	PIANETA	11-13-15	III. CREARE COMUNITÀ E TERRITORI RESILIENTI, CUSTODIRE I PAESAGGI E I BENI CULTURALI	III.5 Conservare e valorizzare il patrimonio culturale e promuoverne la fruizione sostenibile	M4: Per un territorio attrattivo; L1. Sviluppare e tutelare l'Heritage regionale, il patrimonio culturale e ambientale; M6: Per una governance responsabile; L2. Promuovere partnership tra pubblico e privato per il benessere collettivo	ISO4_2IT Progetti di partecipazione culturale sostenuti (di cui: attraverso forme di collaborazione pubblico-privata) (Numero progetti)	AdG	PI.III.5_ ICn01 Visitatori dei musei e degli istituti simili (numero)	ISTAT 2022	PI.III.5_ ICr01 Variazione dei visitatori dei musei e degli istituti simili (numero)	ISTAT



ID Azione e FESR	Azione PR FESR	Area SNSVS	Goal Agenda a 2030	SCELTE STRATEGICHE SNSVS	OBIETTIVO SNSVS	MACRO AREA (M) LINEA DI INTERVENTO (L) SRSVS	Indicatore di processo	Fonte Indicatore Processo	Indicatore di contesto	Fonte Indicatore e contesto	Indicatore di contributo	Fonte indicatore e contributo
4.6.1	4.6.1 Interventi a favore dei Siti Unesco	PIANETA	11-13-15	III. CREARE COMUNITA' E TERRITORI RESILIENTI, CUSTODIRE I PAESAGGI E I BENI CULTURALI	III.5 Conservare e valorizzare il patrimonio culturale e promuoverne la fruizione sostenibile	M4: Per un territorio attrattivo; L1. Sviluppare e tutelare l'Heritage regionale, il patrimonio culturale e ambientale; M6: Per una governance responsabile; L2. Promuovere partnership tra pubblico e privato per il benessere collettivo					ISR4_4ITPartecipanti ai progetti di partecipazione culturale	AdG



ID Azione e FESR	Azione PR FESR	Area SNSVS	Goal Agenda 2030	SCelte STRATEGICHE SNSVS	OBIETTIVO SNSVS	MACRO AREA (M) LINEA DI INTERVENTO (L) SRSVS	Indicatore di processo	Fonte Indicatore Processo	Indicatore di contesto	Fonte Indicatore e contesto	Indicatore di contributo	Fonte indicatore e contributo
4.6.1	4.6.1 Interventi a favore dei Siti Unesco	PROSPERITA'	12	IV. AFFERMARE MODELLI SOSTENIBILI DI PRODUZIONE E CONSUMO	IV.4 Promuovere la domanda e accrescere l'offerta di turismo sostenibile	M4: Per un territorio attrattivo; L2: Valorizzare il patrimonio e l'economia della montagna; M5: Per una riproduzione del capitale naturale; L5: Incentivare il turismo sostenibile e la diffusione della mobilità dolce; M6: Per una governance responsabile; L2: Promuovere partnership tra pubblico e privato per il benessere collettivo	ISO4_2IT Progetti di partecipazione culturale sostenuti (di cui: attraverso forme di collaborazione pubblico-privata) (numero)	AdG	PR.IV.4_ ICn01 Movimenti turistici per provenienza e tipologia di struttura (Arrivi e presenze per provenienza e per tipo di struttura)	Regione del Veneto – Ufficio statistica 2022	PR.IV.4_ ICr01 Variazione Movimenti turistici per provenienza e tipologia di struttura)	Regione del Veneto – Ufficio statistica



ID Azione e FESR	Azione PR FESR	Area SNSVS	Goal Agenda 2030	SCELTE STRATEGICHE SNSVS	OBIETTIVO SNSVS	MACRO AREA (M) LINEA DI INTERVENTO (L) SRSVS	Indicatore di processo	Fonte Indicatore Processo	Indicatore di contesto	Fonte Indicatore e contesto	Indicatore di contributo	Fonte indicatore e contributo
4.6.1	4.6.1 Interventi a favore dei Siti Unesco	PROSPERITA'	12	IV. AFFERMARE MODELLI SOSTENIBILI DI PRODUZIONE E CONSUMO	IV.4 Promuovere la domanda e accrescere l'offerta di turismo sostenibile	M4: Per un territorio attrattivo; L2: Valorizzare il patrimonio e l'economia della montagna; M5: Per una riproduzione del capitale naturale; L5: Incentivare il turismo sostenibile e la diffusione della mobilità dolce; M6: Per una governance responsabile; L2: Promuovere partnership tra pubblico e privato per il benessere collettivo					ISR4_4IT partecipanti ai progetti di partecipazione culturale	AdG



ID Azione e FESR	Azione PR FESR	Area SNSVS	Goal Agenda 2030	SCELTE STRATEGICHE SNSVS	OBIETTIVO SNSVS	MACRO AREA (M) LINEA DI INTERVENTO (L) SRSVS	Indicatore di processo	Fonte Indicatore Processo	Indicatore di contesto	Fonte Indicatore e contesto	Indicatore di contributo	Fonte indicatore e contributo
5.1	5.1 Recupero, promozione e valorizzazione delle aree urbane attraverso interventi ad alto impatto culturale	PIANETA	6-11-12-14-15	II. GARANTIRE UNA GESTIONE SOSTENIBILE DELLE RISORSE NATURALI	II.2 Raggiungere la neutralità del consumo netto di suolo e combatterne il degrado e la desertificazione	M4: Per un territorio attrattivo; L5. Ridurre il consumo di suolo, aumentare le aree verdi nei tessuti urbani e periurbani, tutelare e valorizzare il sistema delle aree naturali protette e la biodiversità	RCO76 Progetti integrati di sviluppo territoriale (numero progetti)	AdG	PI.II.2_ICn01 Suolo consumato (ha, %)	ISPRA 2022	PI.II.2_ICr01 Variazione suolo consumato (ha, %)	ISPRA
5.1	5.1 Recupero, promozione e valorizzazione delle aree urbane attraverso interventi ad alto impatto culturale	PIANETA	6-11-12-14-15	II. GARANTIRE UNA GESTIONE SOSTENIBILE DELLE RISORSE NATURALI	II.2 Raggiungere la neutralità del consumo netto di suolo e combatterne il degrado e la desertificazione	M4: Per un territorio attrattivo; L5. Ridurre il consumo di suolo, aumentare le aree verdi nei tessuti urbani e periurbani, tutelare e valorizzare il sistema delle aree naturali protette e la biodiversità	IP01 Interventi realizzati (numero interventi, superfici impermeabilizzate in ha)	AdG				



ID Azione e FESR	Azione PR FESR	Area SNSVS	Goal Agenda 2030	SCELTE STRATEGICHE SNSVS	OBIETTIVO SNSVS	MACRO AREA (M) LINEA DI INTERVENTO (L) SRSVS	Indicatore di processo	Fonte Indicatore Processo	Indicatore di contesto	Fonte Indicatore e contesto	Indicatore di contributo	Fonte indicatore e contributo
5.1	5.1 Recupero, promozione e valorizzazione delle aree urbane attraverso interventi ad alto impatto culturale	PIANETA	11-13-15	III. CREARE COMUNITÀ E TERRITORI RESILIENTI, CUSTODIRE I PAESAGGI E I BENI CULTURALI	III.2 Rigenerare le città e garantire l'accessibilità	M4: Per un territorio attrattivo; L3: Valorizzare il patrimonio e l'economia della laguna e dei litorali; L6. Efficientare le reti, le infrastrutture e la mobilità; M6 per una governance responsabile, L2 Promuovere Partnership tra pubblico e privato per il benessere collettivo	RCO76 Progetti integrati di sviluppo territoriale (numero progetti)	AdG	PI.III.2_ICn02 Pratiche edilizie suddivise per Provincia e localizzazione degli interventi ai sensi dell'Art.7 L.R.14/2019 - Interventi di riqualificazione del tessuto edilizio (numero e mc)	Regione del Veneto UO Urbanistica 2022	PI.III.2_ICr02 Variazione Pratiche edilizie suddivise per Provincia e localizzazione degli interventi ai sensi dell'Art.7 L.R.14/2019 - Interventi di riqualificazione del tessuto edilizio (numero e mc)	Regione del Veneto UO Urbanistica



ID Azione e FESR	Azione PR FESR	Area SNSVS	Goal Agenda 2030	SCELTE STRATEGICHE SNSVS	OBIETTIVO SNSVS	MACRO AREA (M) LINEA DI INTERVENTO (L) SRSVS	Indicatore di processo	Fonte Indicatore Processo	Indicatore di contesto	Fonte Indicatore e contesto	Indicatore di contributo	Fonte indicatore e contributo
5.1	5.1 Recupero, promozione e valorizzazione delle aree urbane attraverso interventi ad alto impatto culturale	PIANETA	11-13-15	III. CREARE COMUNITÀ E TERRITORI RESILIENTI, CUSTODIRE I PAESAGGI E I BENI CULTURALI	III.2 Rigenerare le città e garantire l'accessibilità	M4: Per un territorio attrattivo; L3: Valorizzare il patrimonio e l'economia della laguna e dei litorali; L6. Efficientare le reti, le infrastrutture e la mobilità; M6 per una governance responsabile, L2 Promuovere Partnership tra pubblico e privato per il benessere collettivo	RCO75 Strategie di sviluppo territoriale integrato beneficiarie di un sostegno (contributi)	AdG			RCR67 Numero annuale di utenti degli alloggi sociali nuovi o modernizzati (utenti/anno)	AdG



ID Azione e FESR	Azione PR FESR	Area SNSVS	Goal Agenda 2030	SCELTE STRATEGICHE SNSVS	OBIETTIVO SNSVS	MACRO AREA (M) LINEA DI INTERVENTO (L) SRSVS	Indicatore di processo	Fonte Indicatore Processo	Indicatore di contesto	Fonte Indicatore e contesto	Indicatore di contributo	Fonte indicatore e contributo
5.1	5.1 Recupero, promozione e valorizzazione delle aree urbane attraverso interventi ad alto impatto culturale	PIANETA	11-13-15	III. CREARE COMUNITÀ E TERRITORI RESILIENTI, CUSTODIRE I PAESAGGI E I BENI CULTURALI	III.2 Rigenerare le città e garantire l'accessibilità	M4: Per un territorio attrattivo; L3: Valorizzare il patrimonio e l'economia della laguna e dei litorali; L6. Efficientare le reti, le infrastrutture e la mobilità; M6 per una governance responsabile, L2 Promuovere Partnership tra pubblico e privato per il benessere collettivo					RSR02 Popolazione che ha accesso a infrastrutture nuove o migliorate	AdG



ID Azione e FESR	Azione PR FESR	Area SNSVS	Goal Agenda 2030	SCELTE STRATEGICHE SNSVS	OBIETTIVO SNSVS	MACRO AREA (M) LINEA DI INTERVENTO (L) SRSVS	Indicatore di processo	Fonte Indicatore Processo	Indicatore di contesto	Fonte Indicatore e contesto	Indicatore di contributo	Fonte indicatore e contributo
5.1	5.1 Recupero, promozione e valorizzazione delle aree urbane attraverso interventi ad alto impatto culturale	PIANETA	11-13-15	III. CREARE COMUNITA' E TERRITORI RESILIENTI, CUSTODIRE I PAESAGGI E I BENI CULTURALI	III.5 Conservare e valorizzare il patrimonio culturale e promuoverne la fruizione sostenibile	M4: Per un territorio attrattivo; L1. Sviluppare e tutelare l'Heritage regionale, il patrimonio culturale e ambientale; M6: Per una governance responsabile; L2. Promuovere partnership tra pubblico e privato per il benessere collettivo	RCO76 Progetti integrati di sviluppo territoriale (numero ettari)	AdG	PI.III.5_ ICn01 Visitatori dei musei e degli istituti statali simili (numero)	ISTAT 2022	PI.III.5_ ICr01 Variazione dei visitatori dei musei e degli istituti statali (numero)	ISTAT



ID Azione e FESR	Azione PR FESR	Area SNSVS	Goal Agenda 2030	SCELTE STRATEGICHE SNSVS	OBIETTIVO SNSVS	MACRO AREA (M) LINEA DI INTERVENTO (L) SRSVS	Indicatore di processo	Fonte Indicatore Processo	Indicatore di contesto	Fonte Indicatore e contesto	Indicatore di contributo	Fonte indicatore e contributo
5.1	5.1 Recupero, promozione e valorizzazione delle aree urbane attraverso interventi ad alto impatto culturale	PIANETA	11-13-15	III. CREARE COMUNITA' E TERRITORI RESILIENTI, CUSTODIRE I PAESAGGI E I BENI CULTURALI	III.5 Conservare e valorizzare il patrimonio culturale e promuoverne la fruizione sostenibile	M4: Per un territorio attrattivo; L1. Sviluppare e tutelare l'Heritage regionale, il patrimonio culturale e ambientale; M6: Per una governance responsabile; L2. Promuovere partnership tra pubblico e privato per il benessere collettivo	RCO75 Strategie di sviluppo territoriale integrato beneficiarie di un sostegno (contributi)	AdG			RCR77 Visitatori dei siti culturali e turistici beneficiari di un sostegno	AdG



ID Azione e FESR	Azione PR FESR	Area SNSVS	Goal Agenda 2030	SCELTE STRATEGICHE SNSVS	OBIETTIVO SNSVS	MACRO AREA (M) LINEA DI INTERVENTO (L) SRSVS	Indicatore di processo	Fonte Indicatore Processo	Indicatore di contesto	Fonte Indicatore e contesto	Indicatore di contributo	Fonte indicatore e contributo
5.1	5.1 Recupero, promozione e valorizzazione delle aree urbane attraverso interventi ad alto impatto culturale	PIANETA	11-13-15	III. CREARE COMUNITÀ E TERRITORI RESILIENTI, CUSTODIRE I PAESAGGI E I BENI CULTURALI	III.5 Conservare e valorizzare il patrimonio culturale e promuoverne la fruizione sostenibile	M4: Per un territorio attrattivo; L1. Sviluppare e tutelare l'Heritage regionale, il patrimonio culturale e ambientale; M6: Per una governance responsabile; L2. Promuovere partnership tra pubblico e privato per il benessere collettivo	RCO77 Numero dei siti culturali e turistici beneficiari di un sostegno (numero)	AdG				
5.1	5.1 Recupero, promozione e valorizzazione delle aree urbane attraverso interventi ad alto impatto culturale	PROSPERITA'	12	IV. AFFERMARE MODELLI SOSTENIBILI DI PRODUZIONE E CONSUMO	IV.1 Dematerializzare e abbattere la produzione di rifiuti e promuovere l'economia circolare	M5: Per una riproduzione del capitale naturale; L6: Incentivare l'economia circolare, ovvero la circolarità della produzione e dei consumi	IP05 Relazione finale con l'indicazione dei rifiuti prodotti l'operazione di recupero del 70% in peso dei Rifiuti da costruzione e demolizione e/o l'operazione di riutilizzo in peso (numero)	AdG - DNSH	PR.IV.1_ ICn01 Produzione rifiuti pericolosi provenienti da attività di costruzione e demolizione - EER17 suddivisi per provincia (t per provincia)	ARPAV 2022	PR.IV.1_ ICr01 Variazione produzione rifiuti speciali pericolosi provenienti da costruzione e demolizione - EER17 suddivisi per provincia (t per provincia)	ARPAV



ID Azione e FESR	Azione PR FESR	Area SNSVS	Goal Agenda 2030	SCELTE STRATEGICHE SNSVS	OBIETTIVO SNSVS	MACRO AREA (M) LINEA DI INTERVENTO (L) SRSVS	Indicatore di processo	Fonte Indicatore Processo	Indicatore di contesto	Fonte Indicatore e contesto	Indicatore di contributo	Fonte indicatore e contributo
5.1	5.1 Recupero, promozione e valorizzazione delle aree urbane attraverso interventi ad alto impatto culturale	PROSPERITA'	12	IV. AFFERMARE MODELLI SOSTENIBILI DI PRODUZIONE E CONSUMO	IV.4 Promuovere la domanda e l'offerta di turismo sostenibile	M4: Per un territorio attrattivo; L2: Valorizzare il patrimonio e l'economia della montagna; M5: Per una riproduzione del capitale naturale; L5: Incentivare il turismo sostenibile e la diffusione della mobilità dolce; M6: Per una governance responsabile; L2: Promuovere partnership tra pubblico e privato per il benessere collettivo	RCO77 Numero dei siti culturali e turistici beneficiari di un sostegno (numero)	AdG	PR.IV.4_ ICn01 Movimenti turistici per provenienza e tipologia di struttura (Arrivi e presenze per provenienza e per tipo di struttura)	Regione del Veneto – Ufficio statistica 2022	PR.IV.4_ ICr01 Variazione Movimenti turistici per provenienza e tipologia di struttura	Regione del Veneto – Ufficio statistica



ID Azione e FESR	Azione PR FESR	Area SNSVS	Goal Agenda 2030	SCELTE STRATEGICHE SNSVS	OBIETTIVO SNSVS	MACRO AREA (M) LINEA DI INTERVENTO (L) SRSVS	Indicatore di processo	Fonte Indicatore Processo	Indicatore di contesto	Fonte Indicatore e contesto	Indicatore di contributo	Fonte indicatore e contributo
5.2	5.2.2 Interventi di recupero, promozione e valorizzazione delle aree interne attraverso interventi ad alto impatto culturale	PIANETA	11-13-15	III. CREARE COMUNITÀ E TERRITORI RESILIENTI, CUSTODIRE I PAESAGGI E I BENI CULTURALI	III.5 Conservare e valorizzare il patrimonio culturale e promuoverne la fruizione sostenibile	M4: Per un territorio attrattivo; L1. Sviluppare e tutelare l'Heritage regionale, il patrimonio culturale e ambientale; M6: Per una governance responsabile; L2. Promuovere partnership tra pubblico e privato per il benessere collettivo	RCO75 Strategie di sviluppo territoriale integrato beneficiarie di un sostegno (contributi)	AdG	PI.III.5_ ICn01 Visitatori dei musei e degli istituti simili (numero)	ISTAT 2022	PI.III.5_ ICr01 Variazione dei visitatori dei musei e degli istituti simili (numero)	ISTAT



ID Azione e FESR	Azione PR FESR	Area SNSVS	Goal Agenda 2030	SCELTE STRATEGICHE SNSVS	OBIETTIVO SNSVS	MACRO AREA (M) LINEA DI INTERVENTO (L) SRSVS	Indicatore di processo	Fonte Indicatore Processo	Indicatore di contesto	Fonte Indicatore e contesto	Indicatore di contributo	Fonte indicatore e contributo
5.2	5.2.2 Interventi di recupero, promozione e valorizzazione delle aree interne attraverso interventi ad alto impatto culturale	PIANETA	11-13-15	III. CREARE COMUNITÀ E TERRITORI RESILIENTI, CUSTODIRE I PAESAGGI E I BENI CULTURALI	III.5 Conservare e valorizzare il patrimonio culturale e promuoverne la fruizione sostenibile	M4: Per un territorio attrattivo; L1. Sviluppare e tutelare l'Heritage regionale, il patrimonio culturale e ambientale; M6: Per una governance responsabile; L2. Promuovere partnership tra pubblico e privato per il benessere collettivo	RCO77 Numero dei siti culturali e turistici beneficiari di un sostegno (numero)	AdG				



ID Azione e FESR	Azione PR FESR	Area SNSVS	Goal Agenda 2030	SCELTE STRATEGICHE SNSVS	OBIETTIVO SNSVS	MACRO AREA (M) LINEA DI INTERVENTO (L) SRSVS	Indicatore di processo	Fonte Indicatore Processo	Indicatore di contesto	Fonte Indicatore e contesto	Indicatore di contributo	Fonte indicatore e contributo
5.2	5.2.2 Interventi di recupero, promozione e valorizzazione delle aree interne attraverso interventi ad alto impatto culturale	PROSPERITA'	12	IV. AFFERMARE MODELLI SOSTENIBILI DI PRODUZIONE E CONSUMO	IV.4 Promuovere la domanda e accrescere l'offerta di turismo sostenibile	M4: Per un territorio attrattivo; L2: Valorizzare il patrimonio e l'economia della montagna; M5: Per una riproduzione del capitale naturale; L5: Incentivare il turismo sostenibile e la diffusione della mobilità dolce; M6: Per una governance responsabile; L2: Promuovere partnership tra pubblico e privato per il benessere collettivo	RCO77 Numero dei siti culturali e turistici beneficiari di un sostegno (numero)	AdG	PR.IV.4_ ICn01 Movimenti turistici per provenienza e tipologia di struttura (Arrivi e presenze per provenienza e per tipo di struttura)	Regione del Veneto – Ufficio statistica 2022	PR.IV.4_ ICr01 Variazione Movimenti turistici per provenienza e tipologia di struttura	Regione del Veneto – Ufficio statistica



ID Azione e FESR	Azione PR FESR	Area SNSVS	Goal Agenda 2030	SCELTE STRATEGICHE SNSVS	OBIETTIVO SNSVS	MACRO AREA (M) LINEA DI INTERVENTO (L) SRSVS	Indicatore di processo	Fonte Indicatore Processo	Indicatore di contesto	Fonte Indicatore e contesto	Indicatore di contributo	Fonte indicatore e contributo
5.2	5.2.2 Interventi di recupero, promozione e valorizzazione delle aree interne attraverso interventi ad alto impatto culturale	PROSPERITA'	12	IV. AFFERMARE MODELLI SOSTENIBILI DI PRODUZIONE E CONSUMO	IV.4 Promuovere la domanda e accrescere l'offerta di turismo sostenibile	M4: Per un territorio attrattivo; L2: Valorizzare il patrimonio e l'economia della montagna; M5: Per una riproduzione del capitale naturale; L5: Incentivare il turismo sostenibile e la diffusione della mobilità dolce; M6: Per una governance responsabile; L2: Promuovere partnership tra pubblico e privato per il benessere collettivo					RCR 77 Visitatori dei siti culturali e turistici beneficiari di un sostegno	AdG