



REGIONE DEL VENETO

Area Politiche Economiche, Capitale Umano e Programmazione Comunitaria

**Comitato di Sorveglianza unico del
PR Veneto FESR e del PR Veneto FSE+ 2021-2027**
Soave (VR), 27 ottobre 2023

Punto 8

**Informativa sullo stato di attuazione delle strategie territoriali
del PR Veneto FESR 2021-2027: SUS e SNAI**

Caterina De Pietro

Direzione Programmazione Unitaria – AdG FESR

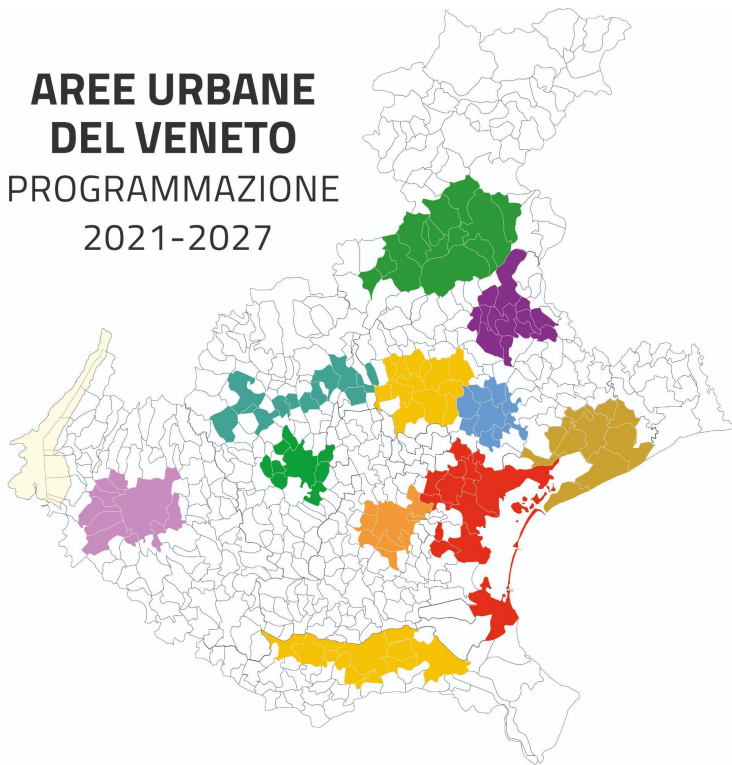


2021
2027

PR Veneto FESR 2021-2027 - Strategie territoriali

Sviluppo Urbano Sostenibile (SUS)

AREE URBANE DEL VENETO PROGRAMMAZIONE 2021-2027



Il SUS interessa complessivamente **125 comuni** e **circa 2,5 milioni di abitanti** (quasi metà della popolazione del Veneto) residenti in **11 aree urbane funzionali** individuate formalmente nel **luglio 2022** a seguito di una manifestazione di interesse (DGR 1832/2021).

6 Aree urbane 2014-2020 confermate ed ampliate

ASOLANO-CASTELLANA-MONTEBELLUNESE, 13 comuni, capofila Montebelluna

PADOVA, 9 comuni, capofila Padova

TREVISO, 9 comuni, capofila Treviso

VICENZA, 9 comuni, capofila Vicenza

VERONA, 10 comuni, capofila Verona

VENEZIA, 13 comuni, capofila Venezia

5 Aree urbane 2021-2027 di nuova individuazione

BELLUNO, 12 comuni, capofila Belluno

ROVIGO, 13 comuni, capofila Rovigo

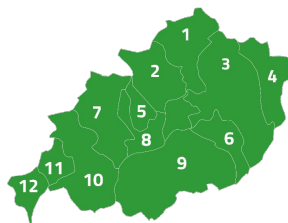
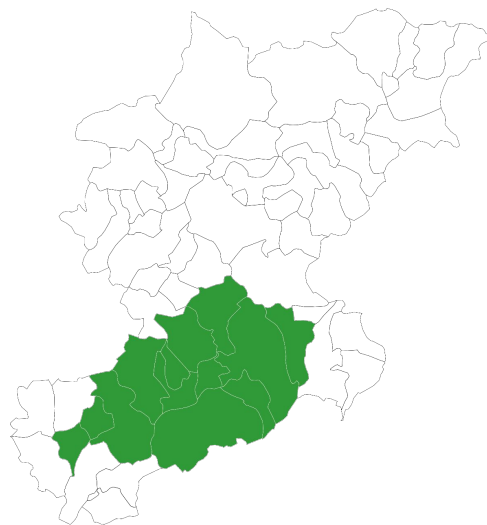
BASSO PIAVE URBANO, 11 comuni, capofila San Donà di Piave

CONEGLIANESE-VITTORIESE, 13 comuni, capofila Conegliano

PEDEMONTANA, 13 comuni, capofila Bassano del Grappa

densità media 500 ab/kmq (ISTAT, 2021)

AREA URBANA DI BELLUNO

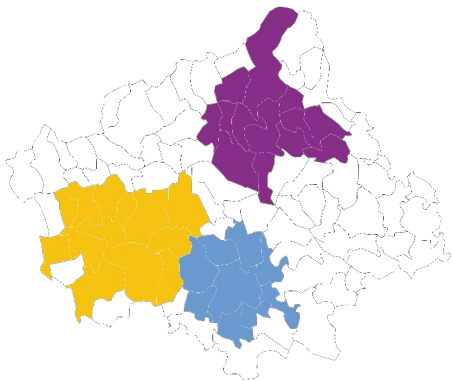


- 1 Sedico
- 2 Sospirolo
- 3 Belluno
- 4 Ponte nelle Alpi
- 5 San Gregorio nelle Alpi
- 6 Limana
- 7 Cesiomaggiore
- 8 Santa Giustina
- 9 Borgo Valbelluna
- 10 Feltre
- 11 Pedavena
- 12 Fonzaso

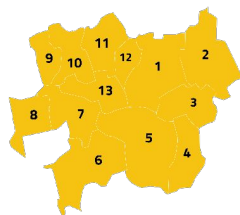
PR Veneto FESR 2021-2027 - Strategie territoriali

Sviluppo Urbano Sostenibile (SUS)

AREE URBANE PROVINCIA DI TREVISO

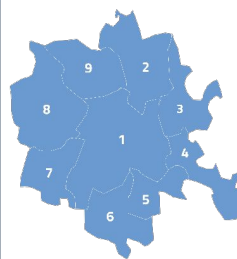


AREA URBANA ASOLANO CASTELLANA MONTEBELLUNESE



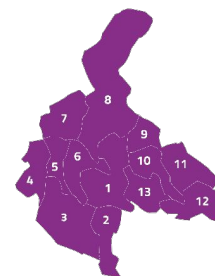
- 1 Montebelluna
- 2 Volpago del Montello
- 3 Trevignano
- 4 Istrana
- 5 Veduggio
- 6 Castelfranco Veneto
- 7 Riese Pio X
- 8 Loria
- 9 Fonte
- 10 Asolo
- 11 Maser
- 12 Caerano San Marco
- 13 Altivole

AREA URBANA DI TREVISO



- 1 Treviso
- 2 Villorba
- 3 Carbonera
- 4 Silea
- 5 Casier
- 6 Preganziol
- 7 Quinto di Treviso
- 8 Paese
- 9 Ponzano Veneto

AREA URBANA CONEGLIANESE VITTORIESE

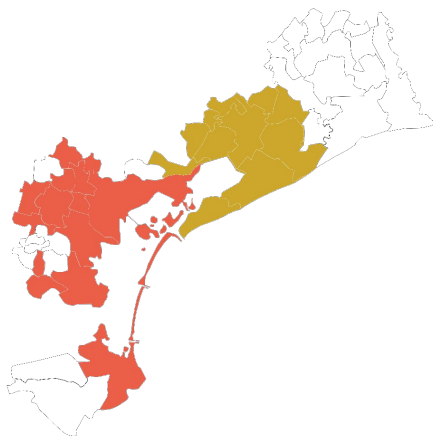


- 1 Conegliano
- 2 Santa Lucia di Piave
- 3 Susegana
- 4 Pieve di Soligo
- 5 Refrontolo
- 6 San Pietro di Felitto
- 7 Tarzo
- 8 Vittorio Veneto
- 9 Colle Umberto
- 10 San Fior
- 11 Godega di Sant'Urbano
- 12 Codognè
- 13 San Vendemiano

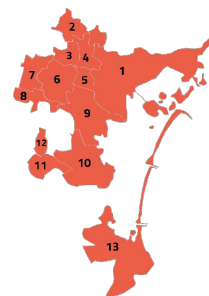
PR Veneto FESR 2021-2027 - Strategie territoriali

Sviluppo Urbano Sostenibile (SUS)

AREE URBANE PROVINCIA DI VENEZIA

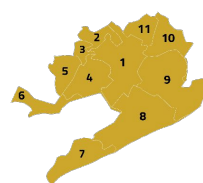


AREA URBANA DI VENEZIA



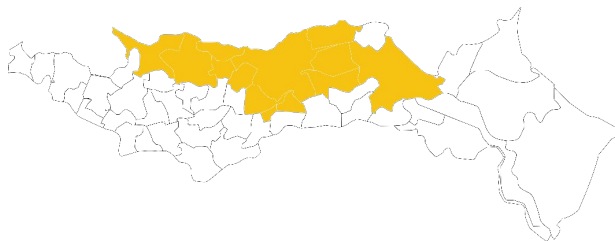
- 1 Venezia
- 2 Scorzè
- 3 Salzano
- 4 Martellago
- 5 Spinea
- 6 Mirano
- 7 Santa Maria di Sala
- 8 Pianiga
- 9 Mira
- 10 Campagna Lupia
- 11 Campolongo Maggiore
- 12 Fossò
- 13 Chioggia

AREA URBANA BASSO PIAVE URBANO



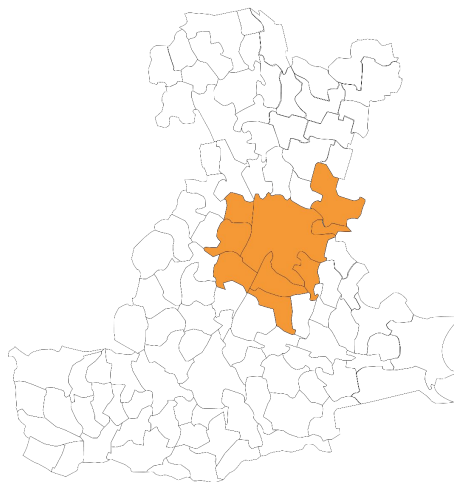
- 1 San Donà di Piave
- 2 Noventa di Piave
- 3 Fossalta di Piave
- 4 Musile di Piave
- 5 Meolo
- 6 Quarto d'Altino
- 7 Cavallino-Treporti
- 8 Jesolo
- 9 Eraclea
- 10 Torre di Mosto
- 11 Ceggia

AREA URBANA DI ROVIGO



- 1 Badia Polesine
- 2 Lendinara
- 3 Lusia
- 4 Villanova del Ghebbo
- 5 Costa di Rovigo
- 6 Arquà Polesine
- 7 Rovigo
- 8 Bosaro
- 9 Pontecchio Polesine
- 10 Comune di Ceregnano
- 11 Comune di Villadose
- 12 Comune di San Martino di Venezze
- 13 Comune di Adria

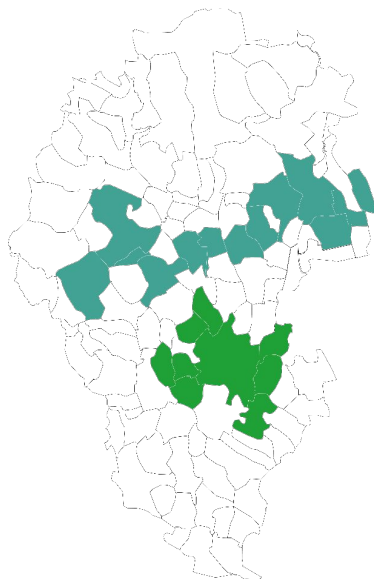
AREA URBANA DI PADOVA



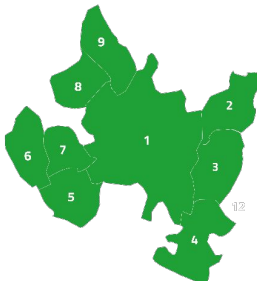
PR Veneto FESR 2021-2027 - Strategie territoriali

Sviluppo Urbano Sostenibile (SUS)

AREE URBANE PROVINCIA DI VICENZA



AREA URBANA DI VICENZA



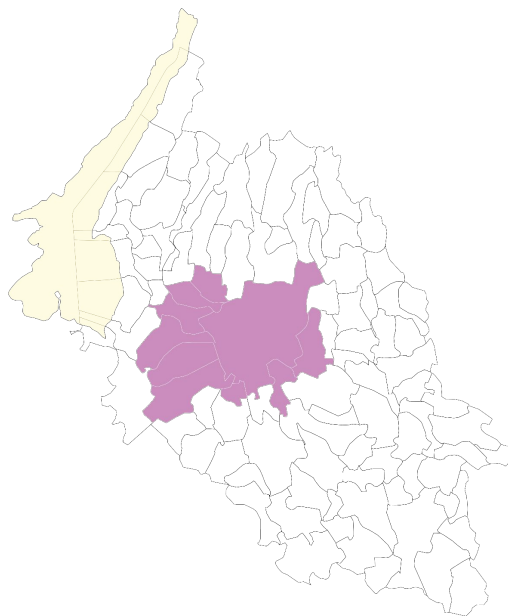
- 1 Vicenza
- 2 Quinto Vicentino
- 3 Torri di Quartesolo
- 4 Longare
- 5 Altavilla Vicentina
- 6 Sovizzo
- 7 Creazzo
- 8 Costabissara
- 9 Caldogno

AREA URBANA PEDEMONTANA



- 1 Bassano del Grappa
- 2 Mussolente
- 3 Cassola
- 4 Rosà
- 5 Marostica
- 6 Colceresa
- 7 Breganze
- 8 Sarcedo
- 9 Thiene
- 10 Malo
- 11 San Vito di Leguzzano
- 12 Schio
- 13 Valdagno

AREA URBANA DI VERONA



PR Veneto FESR 2021-2027 - Strategie territoriali

Sviluppo Urbano Sostenibile (SUS)

Lo Sviluppo Urbano Sostenibile (SUS) è una strategia territoriale, trasversale a tutte le Priorità del PR Veneto FESR 2021-2027 (1, 2, 3, 4, 5) e, tramite l'ITI, è finanziata da differenti azioni, in un'ottica multisettoriale, con integrazione della Priorità 3 - Inclusione sociale (OS K) del PR Veneto FSE+ 2021-2027.

Priorità 1 - Digitalizzazione e PMI	€11.000.000
Priorità 2 - Infrastrutture verdi in Area urbana	€32.515.000
Priorità 3 - Mobilità urbana sostenibile	€58.250.000
Priorità 4 - Edilizia sociale	€40.000.000
Priorità 5 - Rigenerazione urbana	€25.000.000
Totale FESR	€ 166.765.000
+ Integrazione con P3 - OS K) del PR Veneto FSE+	€ 6.166.119,40

Le AU adottano per i territori di competenza le **SISUS (Strategie Integrate di Sviluppo Urbano Sostenibile)**.

La SISUS è il documento programmatico degli interventi elaborato in dialogo con il **partenariato urbano** dell'Area urbana. Gli interventi individuati in coerenza con il PR ed i Criteri di Selezione rispondono a **esigenze di sviluppo e potenzialità** risultanti dall'analisi del contesto ambientale, sociale ed economico dell'AU (art. 29 del RDC), anche con riguardo alla presenza di **aree marginali/degradate** e/o di **fasce di popolazione svantaggiate**.

Gli interventi/Azioni/Os contenuti nelle SISUS risultano **integrati tra loro in un'ottica di Strategia d'Area**.

PR Veneto FESR 2021-2027 - Strategie territoriali

Sviluppo Urbano Sostenibile (SUS)

Le SISUS, proposte dalle Aree urbane in risposta ad avviso pubblico (DDR 26 del 22 marzo 2023), vengono definite con un processo di co-progettazione in collaborazione con la Regione, la Commissione di Valutazione, composta da esperti regionali competenti per materia, ed i progettisti esperti di programmazione territoriale selezionati con il PON GOV 2014-2020 il 09/01/2023 per individuare congiuntamente le soluzioni strategiche più coerenti con il contesto di pianificazione di ciascuna Area e con i PR Veneto FESR e FSE+.



PR Veneto FESR 2021-2027 - Strategie territoriali

Strategia per le Aree interne

A livello nazionale nel 2014 è stata istituita la **Strategia Nazionale per le Aree Interne (SNAI) per aiutare le zone che presentano gravi e permanenti svantaggi naturali o demografici**. La SNAI ha l'obiettivo di contrastare la caduta demografica e rilanciare lo sviluppo e i servizi delle Aree interne, recuperando e valorizzando le potenzialità presenti, attraverso l'**elaborazione di Strategie d'Area** e l'utilizzo combinato dei **fondi ordinari della Legge di Stabilità e di fondi dei programmi comunitari**.

La SNAI è stata confermata per la **programmazione 2021-2027**

Sono state **confermate le 4 Aree Interne** già individuate per il periodo 2014-2020 ed è stata proposta la candidatura delle due nuove Aree interne.

DGR n. 608/2022

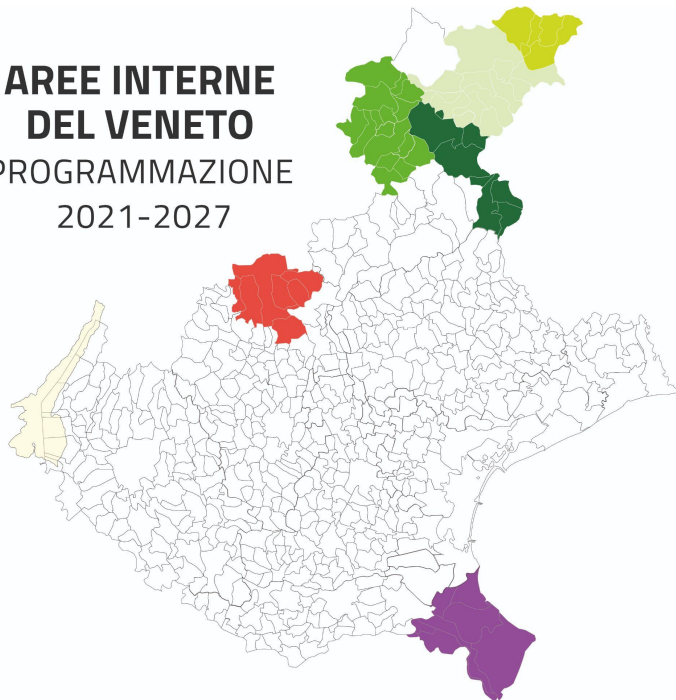
Sono state individuate **2 nuove Aree Interne**. Si è definita la governance regionale per la programmazione e attuazione dei finanziamenti stanziati a livello nazionale per le AI con delibera CIPESS n. 41/2022

DGR n. 16/2023



AREE INTERNE DEL VENETO

PROGRAMMAZIONE
2021-2027



2014-2020:

Area Interna Unione Montana Comelico

n.5 Comuni, n.6637 abitanti

Area Interna Unione Montana Agordina

n.16 Comuni, n.18.229 abitanti

Area Interna Unione Montana Spettabile Reggenza dei Sette Comuni

n.7 Comuni, n.21.151 abitanti

Area Interna Contratto di Foce Delta del Po

n.7 Comuni, n.46.165 abitanti

2021-2027

Area Interna Cadore

n.13 Comuni, n.20.116 abitanti

Area Interna Alpago Zoldo

n.8 Comuni, n.17.751 abitanti

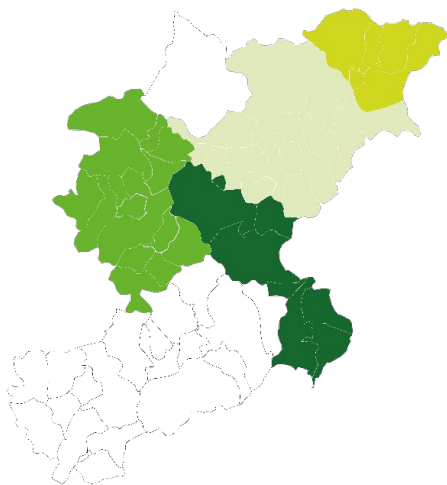
Aree interne Veneto

*Totale n. 56 Comuni
per n. 130.049 abitanti*

FONTE: Classificazione SNAI 2020

FONTE: Previsioni del bilancio della popolazione di ISTAT al 31.12.2022

AREE INTERNE PROVINCIA DI BELLUNO



AREA INTERNA UNIONE MONTANA COMELICO



- 1 Comelico Superiore
- 2 San Nicolò di Comelico
- 3 San Pietro di Cadore
- 4 Danta di Cadore
- 5 Santo Stefano di Cadore

AREA INTERNA CADORE



- 1 Auronzo di Cadore
- 2 San Vito di Cadore
- 3 Calalzo di Cadore
- 4 Lozzo di Cadore
- 5 Vigo di Cadore
- 6 Borca di Cadore
- 7 Vodo di Cadore
- 8 Valle di Cadore
- 9 Pieve di Cadore
- 10 Domegge di Cadore
- 11 Lorenzago di Cadore
- 12 Cibiana di Cadore
- 13 Perarolo di Cadore

AREA INTERNA ALPAGO ZOLDO



- 1 Val di Zoldo
- 2 Zoppè di Cadore
- 3 Ospitale di Cadore
- 4 Longarone
- 5 Soverzene
- 6 Chies d'Alpago
- 7 Alpago
- 8 Tambre

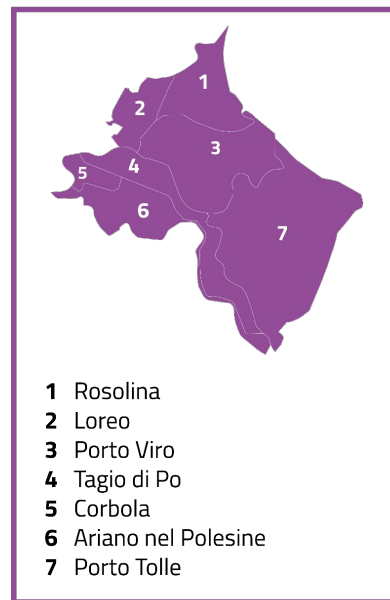
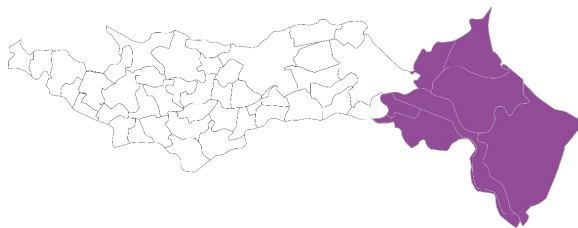
AREA INTERNA UNIONE MONTANA AGORDINA



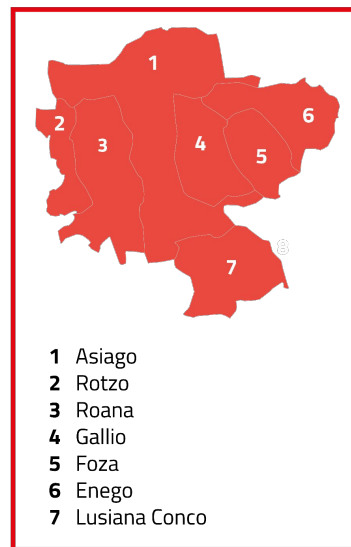
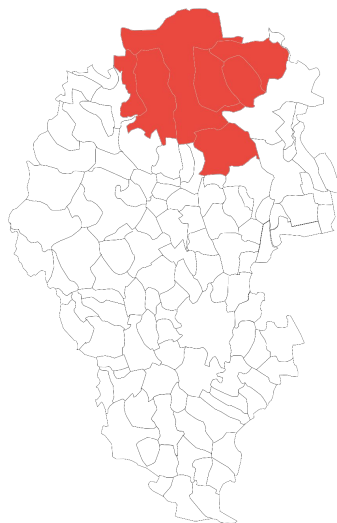
- 1 Livinallongo del Col di Lana
- 2 Rocca Pietore
- 3 Colle Santa Lucia
- 4 Selva di Cadore
- 5 Falcade
- 6 Canale d'Agordo
- 7 Vallada Agordina
- 8 San Tomaso Agordino
- 9 Alleghe
- 10 Cencenighe Agordino
- 11 Taibon Agordino
- 12 Agordo
- 13 La Valle Agordina
- 14 Voltago Agordino
- 15 Rivamonte Agordino
- 16 Gosaldo

AREA INTERNA

CONTRATTO DI FOCE DELTA DEL PO



AREA INTERNA UNIONE MONTANA SPETTABILE REGGENZA DEI SETTE COMUNI



PR Veneto FESR 2021-2027 - Strategie territoriali

Strategia per le Aree interne

La SNAI verrà finanziata da risorse nazionali e da specifiche azioni dei **PR FESR (Priorità 1, 2 e 5)** e **FSE+ (Priorità 2 f)** in integrazione con il PSR FEASR e il PO FEAMPA, in un'ottica integrata e multisettoriale.

La Delibera CIPESS n. 41/2022 ha previsto:

- **€ 300.000** a ciascuna delle **quattro Aree interne selezionate per la programmazione 2014-2020**, per il finanziamento di nuovi interventi o l'integrazione di interventi già presenti nell'Accordo di Programma Quadro (APQ), in coerenza con le Strategie esistenti;
- **€ 4.000.000** a ciascuna delle **due nuove Aree interne selezionate per la programmazione 2021-2027**, per l'adeguamento dei servizi essenziali.

DOTAZIONE SNAI NEL PR FESR-FSE+	
FESR P1 - Competitività PMI	€11.000.000
FESR P2 - Teleriscaldamento	€7.000.000
FESR P5 - Marchi d'Area	€2.000.000
FESR P5 - Riqualificazione culturale	€6.000.000
FSE+ P2 f) Istituti tecnici superiori	€2.000.000
Totale SNAI:	€28.000.000

LE PROSSIME TAPPE

Aree
interne
2014-2020



Aggiornamento
delle Strategie
d'Area e
integrazione di
nuove schede
intervento

attività in corso: aggiornamento
dati di contesto e rilevazione
fabbisogni del territorio

Aree
interne
2021-2027



Elaborazione delle
Strategie d'Area e
dei relativi
interventi

attività in corso: analisi territoriale e
di contesto, principali asset dei
servizi essenziali e dei settori dello
sviluppo locale

La presentazione delle nuove Strategie
deve avvenire entro 6 mesi
dall'uscita delle **Linee Guida nazionali**
previste da Delibera CIPESS n. 41/2022

DDR n. 109/2023

In attesa delle Linee guida nazionali, la Regione ha approvato il **“Quadro di riferimento per la costruzione delle Strategie d’Area - Programmazione 2021-2027”** al fine di fornire alle Aree interne uno strumento da cui partire per aggiornare/elaborare i documenti Strategici.

Proposta di D.L.
n.124/2023

A livello nazionale, sono state proposte alcune modifiche alla *governance* precedentemente stabilita in Delibera CIPESS n. 41/2022:

- l’istituzione di una **“Cabina di regia”** presieduta dal Ministro per gli affari europei, il Sud, le politiche di coesione e il PNRR, e composta da Ministri nei settori di intervento della SNAI, con funzioni di indirizzo e coordinamento, di approvazione del Piano Strategico Nazionale delle Aree interne (PSNAI), di approvazione delle Strategie territoriali in coerenza con il PSNAI.
- la reintroduzione dello strumento dell’**Accordo di Programma Quadro (APQ)** per l’attuazione.



REGIONE DEL VENETO

Grazie per l'attenzione



REGIONE DEL VENETO

Direzione Programmazione Unitaria

Programmazione-unitaria@regione.veneto.it



2021
2027

